Encuesta Nacional de Seguridad Pública Urbana

ENSU

Principales Resultados

Segundo trimestre 2026

Área urbana (ciudad) de Villahermosa

Julio **2026**

INEGI

inegi.org.mx

Contexto

- El INEGI presenta la **quincuagésima primera** edición de la **Encuesta Nacional de Seguridad Pública Urbana (ENSU)**.

- La **ENSU** proporciona estimaciones sobre la percepción de la seguridad pública en la población de 18 años y más en zonas urbanas.

- La **ENSU** es un instrumento que enfoca la medición de percepciones y experiencias sobre la seguridad pública en zonas urbanas, ya que, de acuerdo con los resultados obtenidos por la Encuesta Nacional de Victimización y Percepción sobre Seguridad Pública (ENVIPE), la mayor parte de los casos de victimización en el país ocurren en zonas donde se eleva la densidad poblacional.

- La **ENSU** proporciona trimestralmente a los usuarios información sobre diversos aspectos y temáticas relacionadas con la seguridad pública. Asimismo, complementa la información anual que proporciona la Encuesta Nacional de Victimización y Percepción sobre Seguridad Pública (ENVIPE).

Conceptos relevantes

La **Encuesta Nacional de Seguridad Pública Urbana (ENSU)** cuenta con una periodicidad trimestral e incluye conceptos relevantes, tales como:

- Sensación de **inseguridad** por temor al delito (*percepción*)
- **Expectativa social** sobre la tendencia del delito (*percepción*)
- Atestiguación de **conductas delictivas o antisociales** (*conocimiento*)
- **Cambio de rutinas** por temor a ser víctima del delito (*experiencias*)
- Percepción del **desempeño de las autoridades de seguridad pública** (*percepción*)
- Prevalencia de **conflictos y conductas antisociales** (*experiencias*)
- **Desempeño gubernamental** (*percepción*)

2do trimestre, junio 2026

- Hogares **víctima** o algún integrante víctima *(experiencias)*
- Personas víctimas de actos de **corrupción** por autoridades de seguridad pública *(experiencias)*
- **Acoso** personal y violencia sexual *(experiencias)*

OBJETIVOS

General

Generar información que permita realizar estimaciones en áreas urbanas (ciudades) de interés, de la percepción de la población sobre la **seguridad pública** en su ciudad.

Busca proporcionar información al público en general y proveer elementos para la toma de decisiones de política pública en materia de seguridad.

Específicos	Trimestre			
	I	II	III	IV
Percepción sobre la seguridad pública de los habitantes en las ciudades de México.	✓	✓	✓	✓
Percepción sobre la tendencia de la delincuencia en los siguientes 12 meses (posteriores a la captación).	✓	✓	✓	✓
Atestiguación de conductas delictivas o antisociales que afectan a la población en el entorno inmediato a su vivienda.	✓	✓	✓	✓
Cambios en las actividades y rutinas de las personas por temor al delito.	✓	✓	✓	✓
Conflictos y conductas antisociales con familiares, vecinos(as), compañeros(as) de trabajo/escuela, personal de establecimientos o autoridades de gobierno.	✓	✓	✓	✓
Formas y/o medios de comunicación para enterarse de la seguridad pública.	✓		✓	
Número de hogares víctimas de algún delito (robo total de vehículo; robo de accesorios, refacciones o herramientas de vehículo; robo a casa habitación; robo o asalto en la calle o en el transporte público; otros tipos de robo; extorsión o fraude).		✓		✓
Percepción de la población sobre el desempeño de las policías Preventiva Municipal y Estatal, Guardia Nacional, Ejército, Fuerza Aérea Mexicana y la Marina como autoridades de seguridad pública.	✓	✓	✓	✓
Percepción sobre los principales problemas que enfrentan las personas en su ciudad y la efectividad de la autoridad para resolverlos.	✓	✓	✓	✓
Confianza en el gobierno federal, estatal y municipal.	✓		✓	
Conocimiento sobre las actividades y/o programas implementados por el gobierno para prevenir la violencia y/o la delincuencia.	✓	✓	✓	✓
Número de víctimas de corrupción durante el contacto directo con autoridades de seguridad pública.		✓		✓
Situaciones de acoso sexual en espacios públicos.		✓		✓
Situaciones de violencia en el ámbito familiar.			✓	

inegi.org.mx

Diseño estadístico

Periodo de referencia de la información	**Momento de la entrevista que corresponde a la primera quincena de junio[1/] de 2026. Tres y seis meses previos, así como doce meses posteriores al momento de la entrevista.**
Esquema de muestreo	**Probabilístico: trietápico, estratificado y por conglomerados.**
Unidades de observación	**La vivienda particular seleccionada y la persona de 18 años y más.**
Población objeto de estudio	**Población de 18 años y más.**
Tamaño de muestra nacional	**27 300 viviendas.**
Cobertura geográfica	**A nivel nacional en el dominio urbano alto y para cada una de las 91 áreas urbanas (ciudades) de interés[2/], referenciando al menos una ciudad por cada entidad federativa e incluyendo las 16 demarcaciones territoriales de Ciudad de México.**

inegi.org.mx

[1/] Debido a estrategias operativas, la captación de la información puede iniciar algunos días previos al inicio del mes de la captación.
[2/] Para mayor información sobre la composición y características de las áreas urbanas (ciudades) de interés, ver el catálogo de áreas urbanas (ciudades) de interés https://www.inegi.org.mx/contenidos/programas/ensu/doc/ensu2025_catalogo_ciudades_interes.pdf y el documento de diseño muestral https://internetpwww.inegi.org.mx/contenidos/productos/prod_serv/contenidos/espanol/bvinegi/productos/nueva_estruc/889463930150.pdf .

INEGI

La ENSU tiene una cobertura de 91 áreas urbanas (ciudades) de interés[1/]

Área urbana (ciudad) de interés		Entidad Federativa	Municipio
AGS	Aguascalientes	Aguascalientes	Aguascalientes
			Jesús María
MXL	Mexicali	Baja California	Mexicali
TIJ	Tijuana	Baja California	Tijuana
LA PAZ	La Paz	Baja California Sur	La Paz
LOS CABOS	Los Cabos[2/]	Baja California Sur	Los Cabos
CAMP	San Francisco de Campeche	Campeche	Campeche
CD.CAR	Ciudad del Carmen	Campeche	Carmen
LAG	La Laguna	Durango	Gómez Palacio
			Lerdo
		Coahuila de Zaragoza	Matamoros
			Torreón
TORR	Torreón	Coahuila de Zaragoza	Torreón
SAL	Saltillo	Coahuila de Zaragoza	Ramos Arizpe
			Saltillo
PNG	Piedras Negras	Coahuila de Zaragoza	Nava
			Piedras Negras
COL	Colima	Colima	Colima
			Villa de Álvarez
MZLLO	Manzanillo	Colima	Manzanillo
TUXTLA	Tuxtla Gutiérrez	Chiapas	Chiapa de Corzo
			Tuxtla Gutiérrez
TAP	Tapachula	Chiapas	Tapachula
CHIH	Chihuahua	Chihuahua	Chihuahua
JUÁREZ	Juárez	Chihuahua	Juárez
A.OBR	Álvaro Obregón	Ciudad de México	Álvaro Obregón
AZCAP	Azcapotzalco	Ciudad de México	Azcapotzalco
B.JRZ	Benito Juárez	Ciudad de México	Benito Juárez
COYO	Coyoacán	Ciudad de México	Coyoacán
CUAJ	Cuajimalpa de Morelos	Ciudad de México	Cuajimalpa de Morelos
CUAUH	Cuauhtémoc	Ciudad de México	Cuauhtémoc
GAM	Gustavo A. Madero	Ciudad de México	Gustavo A. Madero
IZTC	Iztacalco	Ciudad de México	Iztacalco
IZTP	Iztapalapa	Ciudad de México	Iztapalapa
M.CONT	La Magdalena Contreras	Ciudad de México	La Magdalena Contreras
M.HGO	Miguel Hidalgo	Ciudad de México	Miguel Hidalgo
M.ALTA	Milpa Alta	Ciudad de México	Milpa Alta
TLHC	Tláhuac	Ciudad de México	Tláhuac
TLALP	Tlalpan	Ciudad de México	Tlalpan
V.CAR	Venustiano Carranza	Ciudad de México	Venustiano Carranza
XOCH	Xochimilco	Ciudad de México	Xochimilco
DGO	Durango	Durango	Durango

Área urbana (ciudad) de interés		Entidad Federativa	Municipio
LEÓN	León de los Aldama	Guanajuato	León
			Purísima del Rincón
			San Francisco del Rincón
GTO	Guanajuato	Guanajuato	Guanajuato
IRAP	Irapuato	Guanajuato	Irapuato
ACAP	Acapulco de Juárez	Guerrero	Acapulco de Juárez
CHIL	Chilpancingo de los Bravo	Guerrero	Chilpancingo de los Bravo
IXT	Ixtapa-Zihuatanejo	Guerrero	Zihuatanejo de Azueta
PACH	Pachuca de Soto	Hidalgo	Pachuca de Soto
			Mineral de la Reforma
			Zempoala
GDL	Guadalajara	Jalisco	Guadalajara
TLAJ	Tlajomulco de Zúñiga	Jalisco	Tlajomulco de Zúñiga
TLAQ	San Pedro Tlaquepaque	Jalisco	San Pedro Tlaquepaque
TONALÁ	Tonalá	Jalisco	Tonalá
ZAP	Zapopan	Jalisco	Zapopan
PVALL	Puerto Vallarta	Jalisco	Puerto Vallarta
ECAP	Ecatepec de Morelos	México	Ecatepec de Morelos
NEZA	Ciudad Nezahualcóyotl	México	Nezahualcóyotl
TOL	Toluca de Lerdo	México	Lerma
		México	Metepec
		México	San Mateo Atenco
		México	Toluca
		México	Zinacantepec
TLALNE	Tlalnepantla de Baz	México	Tlalnepantla
NAUC	Naucalpan de Juárez	México	Naucalpan de Juárez
C.IZCALLI	Cuautitlán Izcalli	México	Cuautitlán Izcalli
ATZPN	Atizapán de Zaragoza	México	Atizapán de Zaragoza
CHIMAL	Chimalhuacán	México	Chimalhuacán
MOR	Morelia	Michoacán de Ocampo	Morelia
			Tarímbaro
URU	Uruapan	Michoacán de Ocampo	Uruapan
L.CAR	Lázaro Cárdenas	Michoacán de Ocampo	Lázaro Cárdenas
CUER	Cuernavaca	Morelos	Cuernavaca
			Emiliano Zapata
			Jiutepec
			Temixco
			Xochitepec
			Yautepec
TEPIC	Tepic	Nayarit	Xalisco
			Tepic

[1/] La presente tabla describe la conformación de las áreas urbanas (ciudades) de interés en cada uno de los municipios correspondientes. A su vez, cada municipio incluye la parte urbana de localidades específicas definidas en el catálogo de áreas urbanas (ciudades) de interés https://www.inegi.org.mx/contenidos/programas/ensu/doc/ensu2025_catalogo_ciudades_interes.pdf .

[2/] Incluye las localidades “San José del Cabo y Cabo San Lucas”.

inegi.org.mx

La ENSU tiene una cobertura de 91 áreas urbanas (ciudades) de interés[1/]

Área urbana (ciudad) de interés		Entidad Federativa	Municipio
APODACA	Apodaca	Nuevo León	Apodaca
S.PEDR	San Pedro Garza García	Nuevo León	San Pedro Garza García
ESCOBEDO	Gral. Escobedo	Nuevo León	Gral. Escobedo
GPE	Guadalupe	Nuevo León	Guadalupe
MTY	Monterrey	Nuevo León	Monterrey
S.NICO	San Nicolás de los Garza	Nuevo León	San Nicolás de los Garza
STA.CAT	Santa Catarina	Nuevo León	Santa Catarina
OAX	Oaxaca de Juárez	Oaxaca	Oaxaca de Juárez
			San Agustín de las Juntas
			San Andrés Huayápam
			San Antonio de la Cal
			San Jacinto Amilpas
			San Lorenzo Cacaotepec
			San Sebastián Tutla
			Santa Cruz Xoxocotlán
			Santa Lucía del Camino
			Santa María Atzompa
			Santo Domingo Tomaltepec
PUE	Heroica Puebla de Zaragoza	Puebla	Amozoc
			Cuautlancingo
			Ocoyucan
			Puebla
			San Andrés Cholula
			San Gregorio Atzompa
			San Miguel Xoxtla
			San Pedro Cholula
QRO	Querétaro	Querétaro	Corregidora
			El Marqués
			Querétaro
CANCÚN	Cancún	Quintana Roo	Benito Juárez
CHETUMAL	Chetumal	Quintana Roo	Othón P. Blanco
SLP	San Luis Potosí	San Luis Potosí	San Luis Potosí
			Soledad de Graciano Sánchez
CUL	Culiacán Rosales	Sinaloa	Culiacán
MZT	Mazatlán	Sinaloa	Mazatlán
MOCH	Los Mochis	Sinaloa	Ahome
HMO	Hermosillo	Sonora	Hermosillo
NOG	Nogales	Sonora	Nogales
CD.OBR	Ciudad Obregón	Sonora	Cajeme
VHSA	Villahermosa	Tabasco	Centro
			Nacajuca
TAMP	Tampico	Veracruz de Ignacio de la Llave	Pánuco
			Pueblo Viejo
		Tamaulipas	Altamira
TAMP	Tampico	Tamaulipas	Ciudad Madero
			Tampico
LAR	Nuevo Laredo	Tamaulipas	Nuevo Laredo
REYNOSA	Reynosa	Tamaulipas	Reynosa
CD.VICT	Ciudad Victoria	Tamaulipas	Victoria
TLAX	Tlaxcala de Xicohténcatl	Tlaxcala	Apetatitlán de Antonio Carvajal
			Apizaco
			Chiautempan
			Mazatecochco de José María Morelos
			Tetlatlahuca
			Contla de Juan Cuamatzi
			San Pablo del Monte
			Tepeyanco
			Xicohtzinco
			Santa Cruz Tlaxcala
			Teolocholco
			Tetla de la Solidaridad
			Tlaxcala
			San Francisco Tetlanohcan
			Tzompantepec
			Xaloztoc
			Yauhquemehcan
			Zacatelco
			La Magdalena Tlaltelulco
			San Damián Texóloc
			San Juan Huactzinco
VER	Veracruz	Veracruz de Ignacio de la Llave	Boca del Río
			Veracruz
COATZA	Coatzacoalcos	Veracruz de Ignacio de la Llave	Coatzacoalcos
			Cosoleacaque
XAL	Xalapa	Veracruz de Ignacio de la Llave	Xalapa
			Banderilla
			Emiliano Zapata
			Tlalnelhuayocan
MER	Mérida	Yucatán	Kanasín
			Mérida
			Progreso
			Umán
ZAC	Zacatecas	Zacatecas	Guadalupe
			Zacatecas
FRES	Fresnillo	Zacatecas	Fresnillo

[1/] La presente tabla describe la conformación de las áreas urbanas (ciudades) de interés en cada uno de los municipios correspondientes. A su vez, cada municipio incluye la parte urbana de localidades específicas definidas en el catálogo de áreas urbanas (ciudades) de interés https://www.inegi.org.mx/contenidos/programas/ensu/doc/ensu2025_catalogo_ciudades_interes.pdf .

inegi.org.mx

La ENSU tiene una cobertura de 91 áreas urbanas (ciudades) de interés

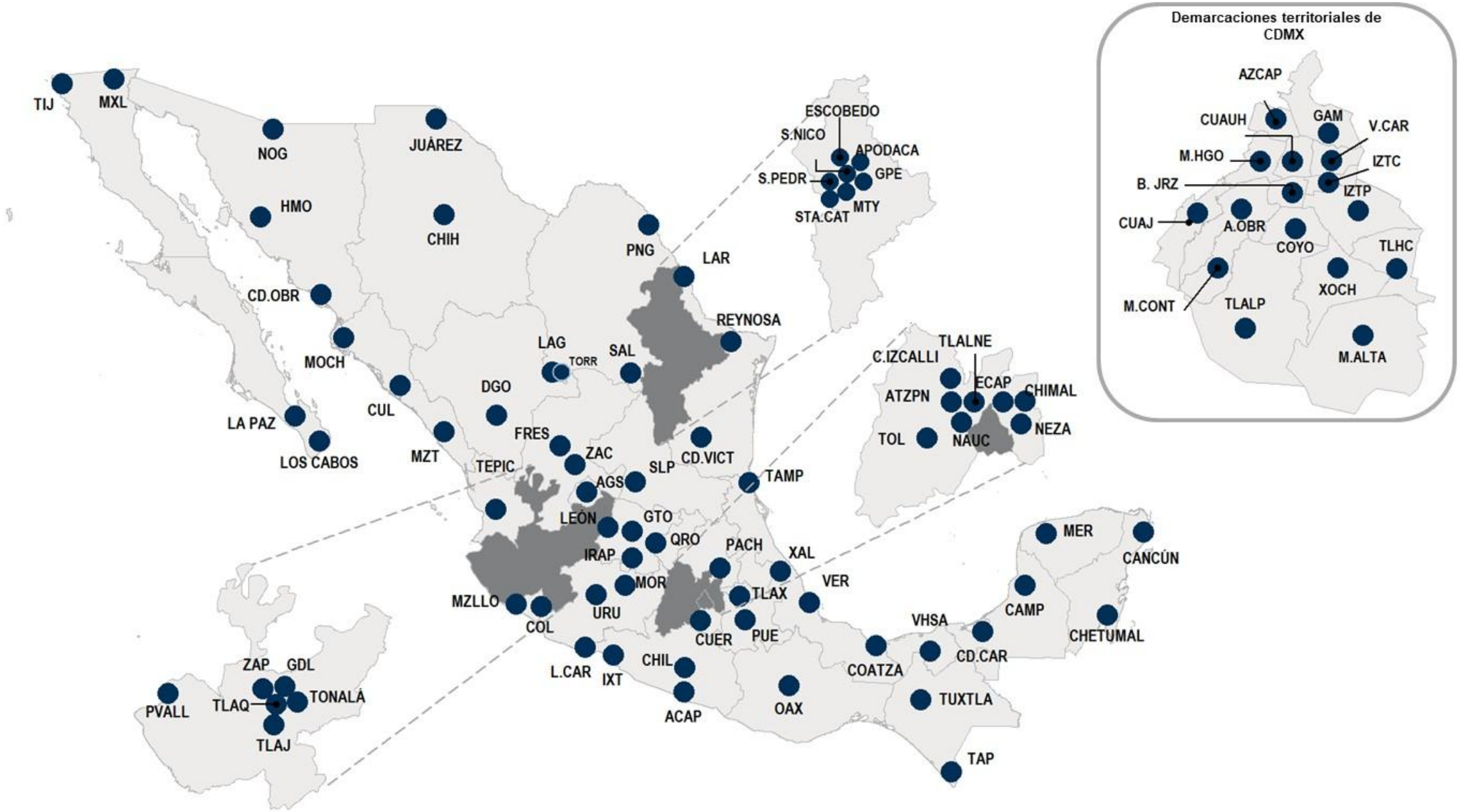

inegi.org.mx

INEGI

inegi.org.mx

TEMA 1

PERCEPCIÓN SOBRE **SEGURIDAD PÚBLICA**

INEGI

PERCEPCIÓN DE **INSEGURIDAD**

Durante **junio de 2026**, **84.2 %** de la población de 18 años y más en **el área urbana (ciudad) de Villahermosa**, consideró que, **en términos de delincuencia**, vivir en su ciudad es **inseguro**.

Percepción de inseguridad en su ciudad
(porcentaje)

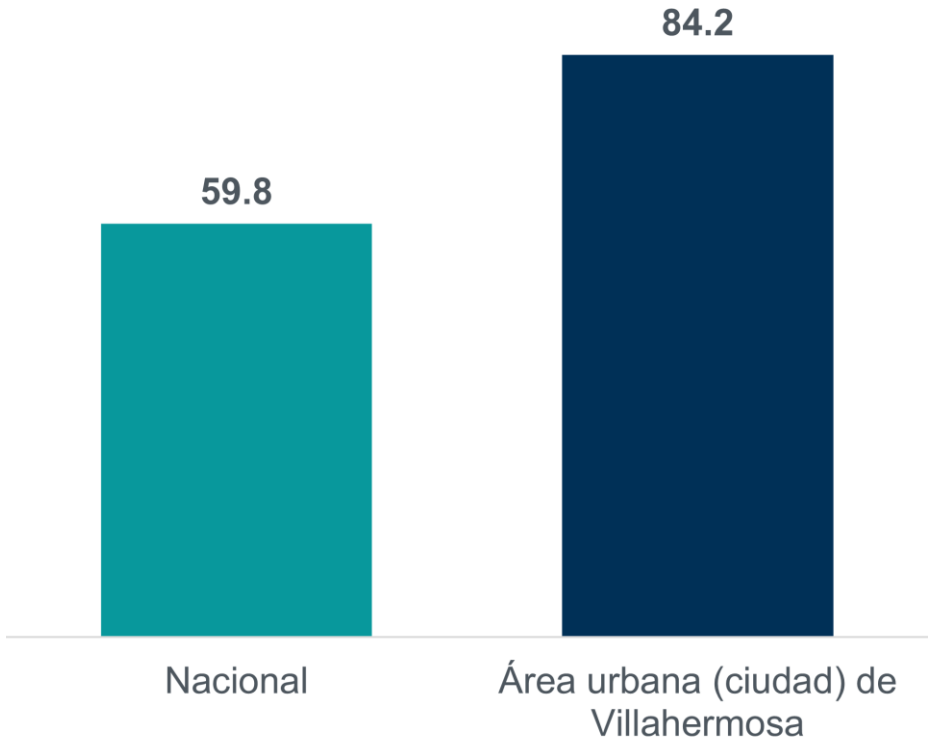

PERCEPCIÓN DE **INSEGURIDAD**

Población de 18 años y más en **el área urbana (ciudad) de Villahermosa**, que consideró que, **en términos de delincuencia**, vivir en su ciudad es **inseguro**.

Percepción de inseguridad en su ciudad
(porcentaje)

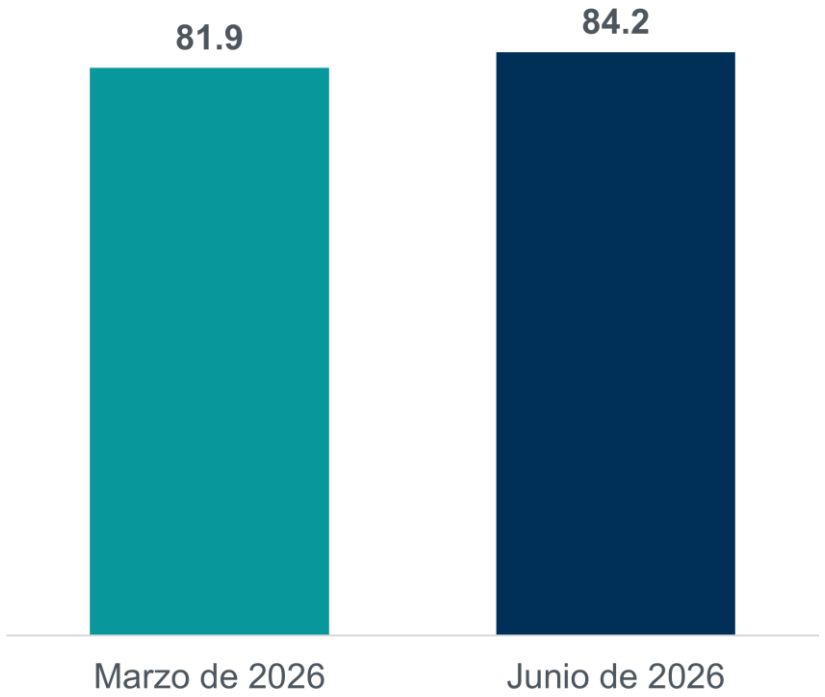

inegi.org.mx

INEGI

PERCEPCIÓN DE **INSEGURIDAD**

Población de 18 años y más en **el área urbana (ciudad) de Villahermosa**, que consideró que, **en términos de delincuencia**, vivir en su ciudad es **inseguro**.

Percepción de inseguridad en su ciudad
(porcentaje)

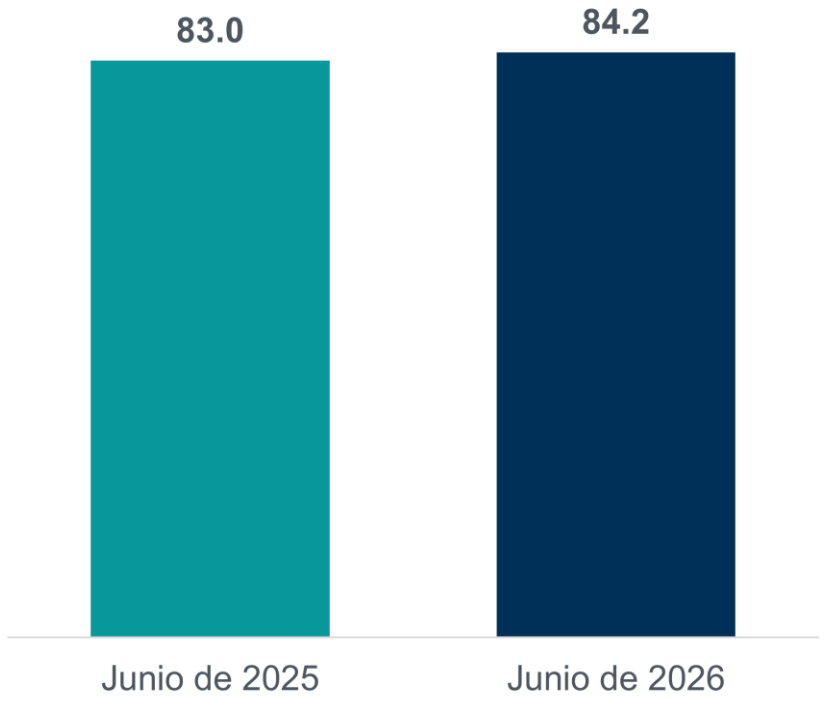

inegi.org.mx

PERCEPCIÓN DE **INSEGURIDAD**

Porcentaje de la población de 18 años y más que durante **junio de 2026** se sintió **insegura** en su ciudad.

Mayor porcentaje	
Irapuato, Gto	91.2
Culiacán Rosales, Sin	90.8
Reynosa, Tamps	86.6
Villahermosa, Tab	84.2
Uruapan, Mich	83.1

Menor porcentaje	
Benito Juárez, CDMX	17.4
Saltillo, Coah	16.9
San Nicolás de los Garza, NL	16.9
Piedras Negras, Coah	13.9
San Pedro Garza García, NL	10.6

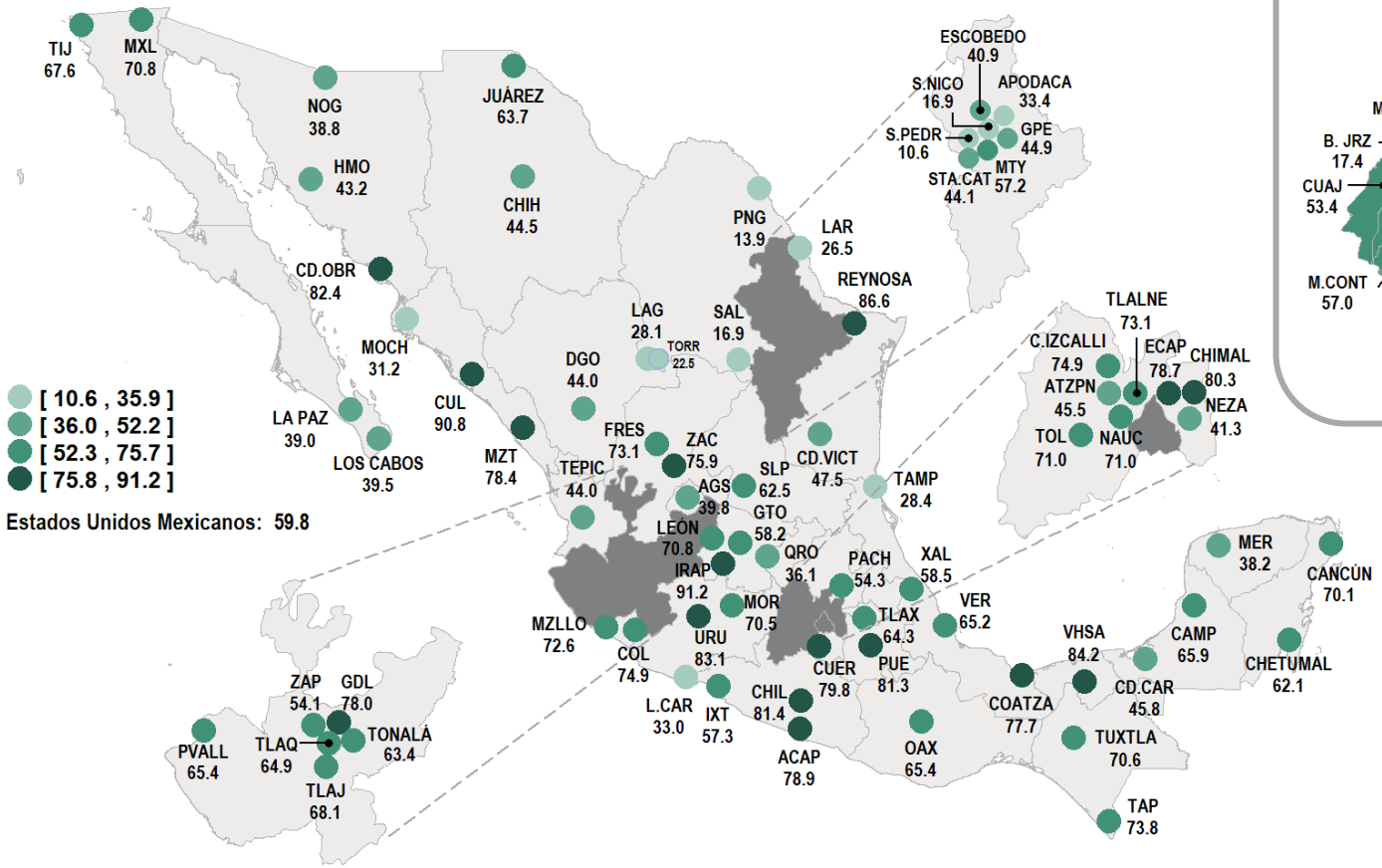

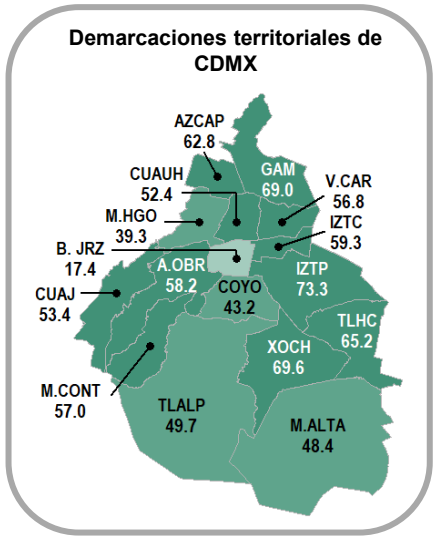

inegi.org.mx

PERCEPCIÓN DE **INSEGURIDAD**

Porcentaje de la población de 18 años y más que durante **junio de 2026** se sintió **insegura** en su ciudad.

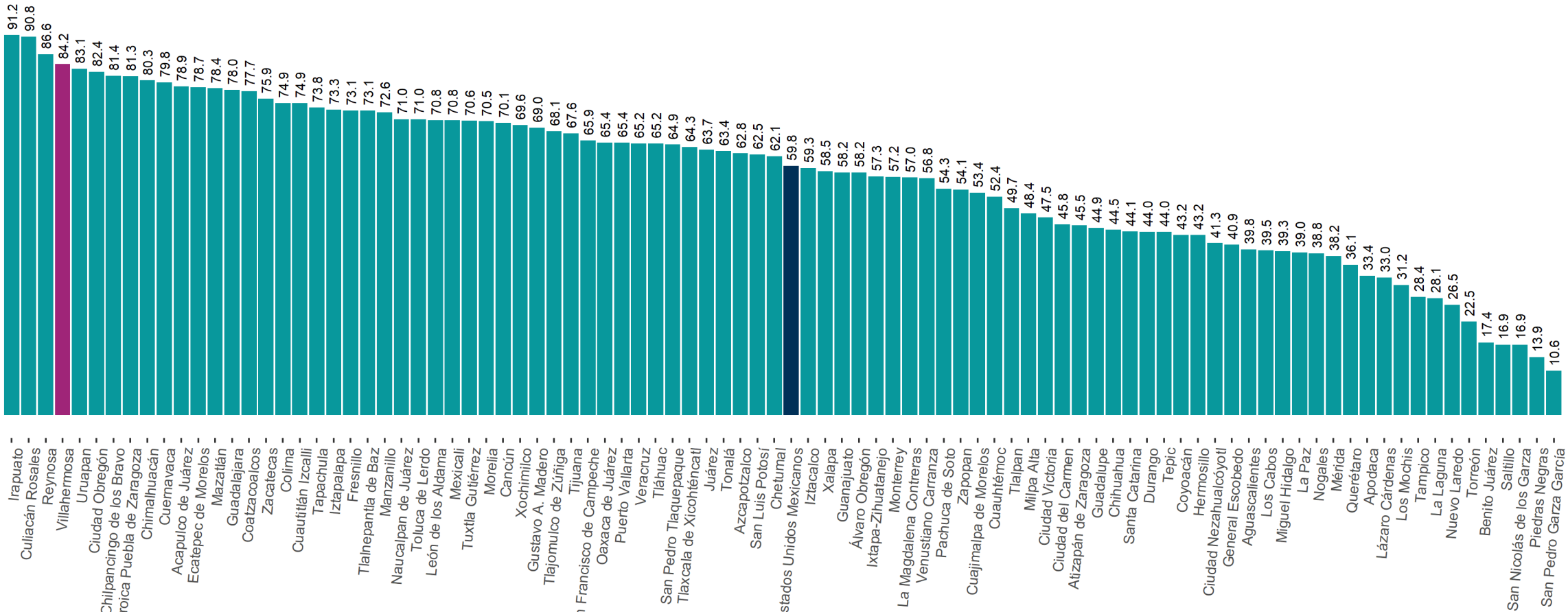

inegi.org.mx

INEGI

PERCEPCIÓN DE **INSEGURIDAD**

En **junio de 2026**, **82.6 %** de la población de 18 años y más en **el área urbana (ciudad) de Villahermosa**, señaló sentirse **insegura** en el **cajero automático localizado en la vía pública**, mientras que **78.4 %** se sintió **insegura** en la **calle**.

Percepción de inseguridad según tipo de lugar

(porcentaje)

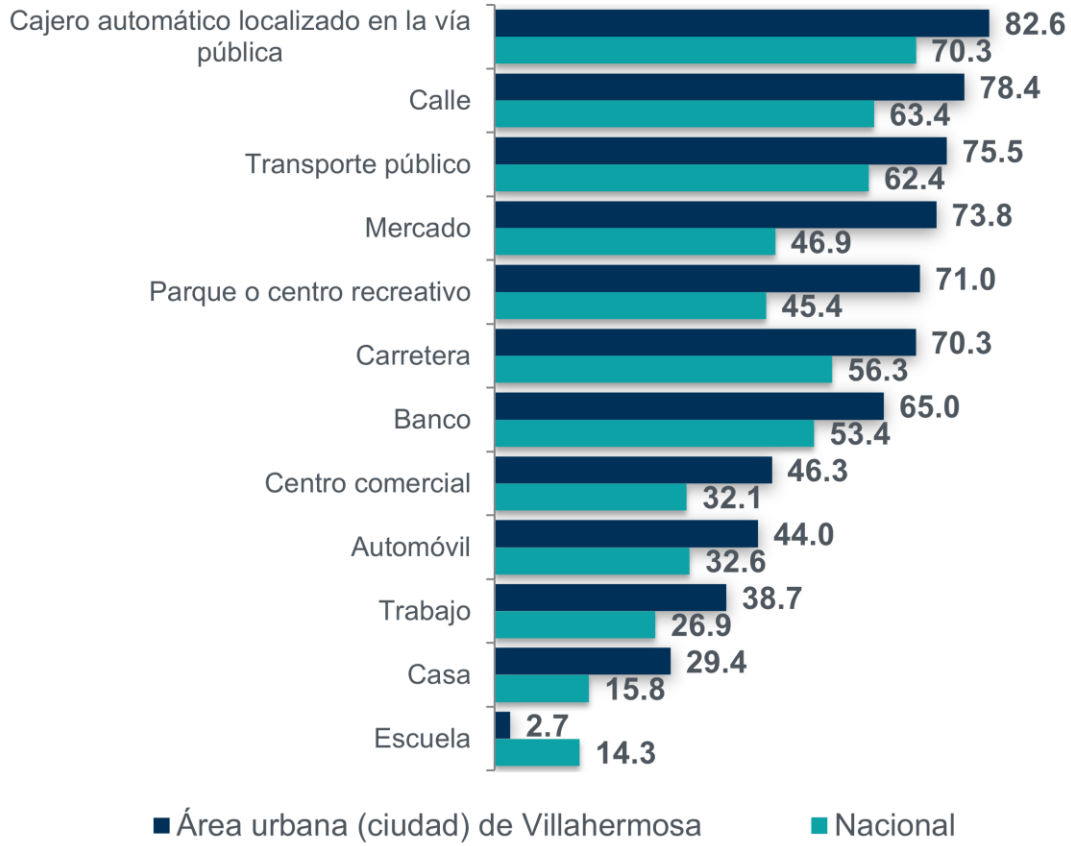

inegi.org.mx

PERCEPCIÓN DE **INSEGURIDAD**

Población de 18 años y más en **el área urbana (ciudad) de Villahermosa**, que señaló sentirse **insegura** por tipo de lugar.

Percepción de inseguridad según tipo de lugar

(porcentaje)

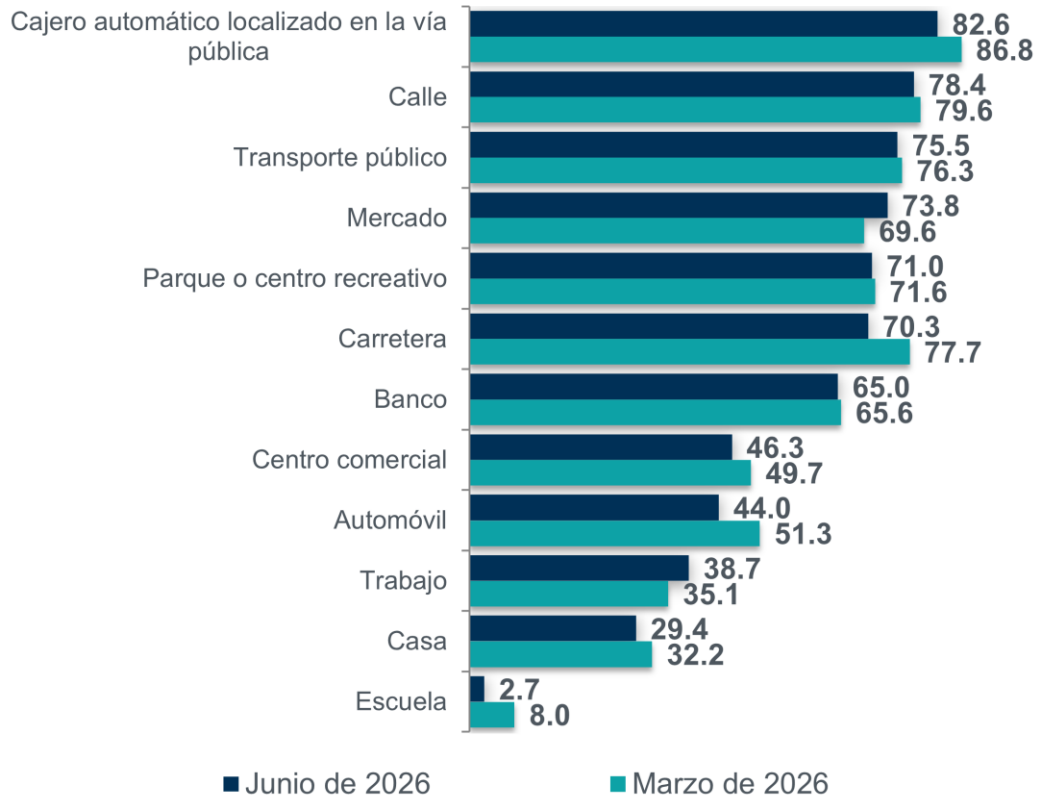

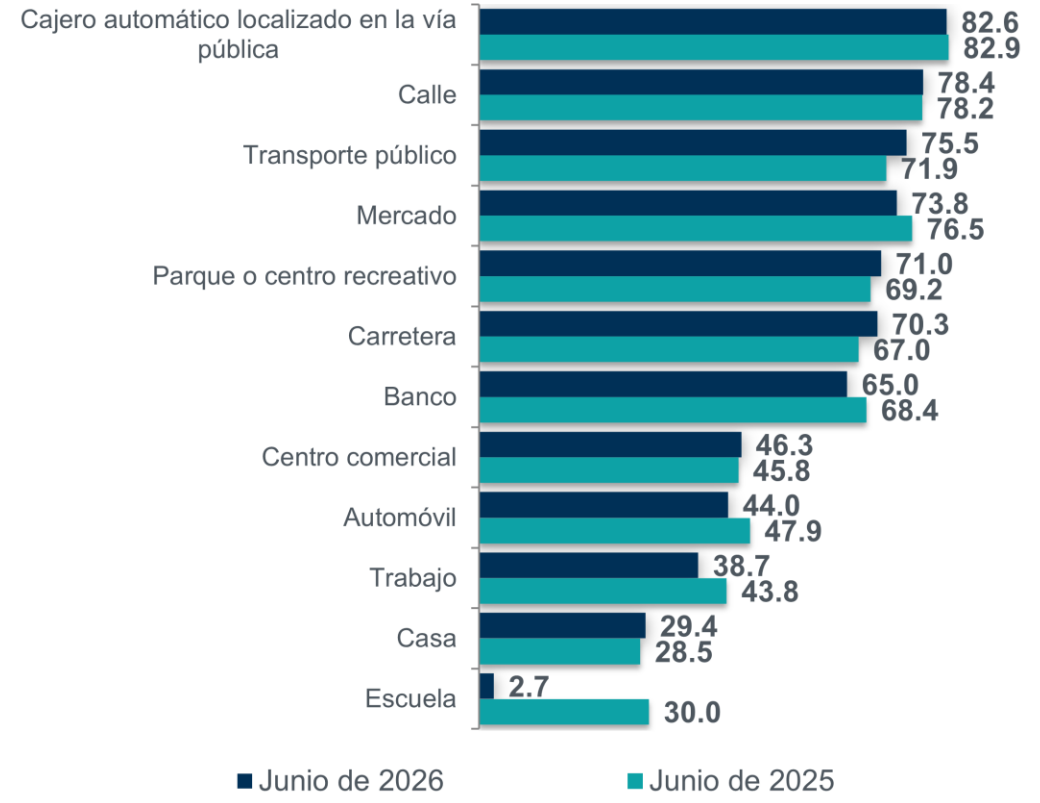

inegi.org.mx

PERCEPCIÓN DE INSEGURIDAD - CAJERO AUTOMÁTICO

Porcentaje de la población de 18 años y más que durante **junio de 2026** manifestó sentirse **insegura** en el **cajero automático localizado en la vía pública**.

Mayor porcentaje	
Irapuato, Gto	88.5
Chimalhuacán, Méx	88.1
Naucalpan de Juárez, Méx	86.7
Chilpancingo de los Bravo, Gro	86.4
Cuernavaca, Mor	86.2

Menor porcentaje	
Torreón, Coah	37.7
Saltillo, Coah	27.6
Nuevo Laredo, Tamps	23.9
San Pedro Garza García, NL	21.0
Piedras Negras, Coah	17.8

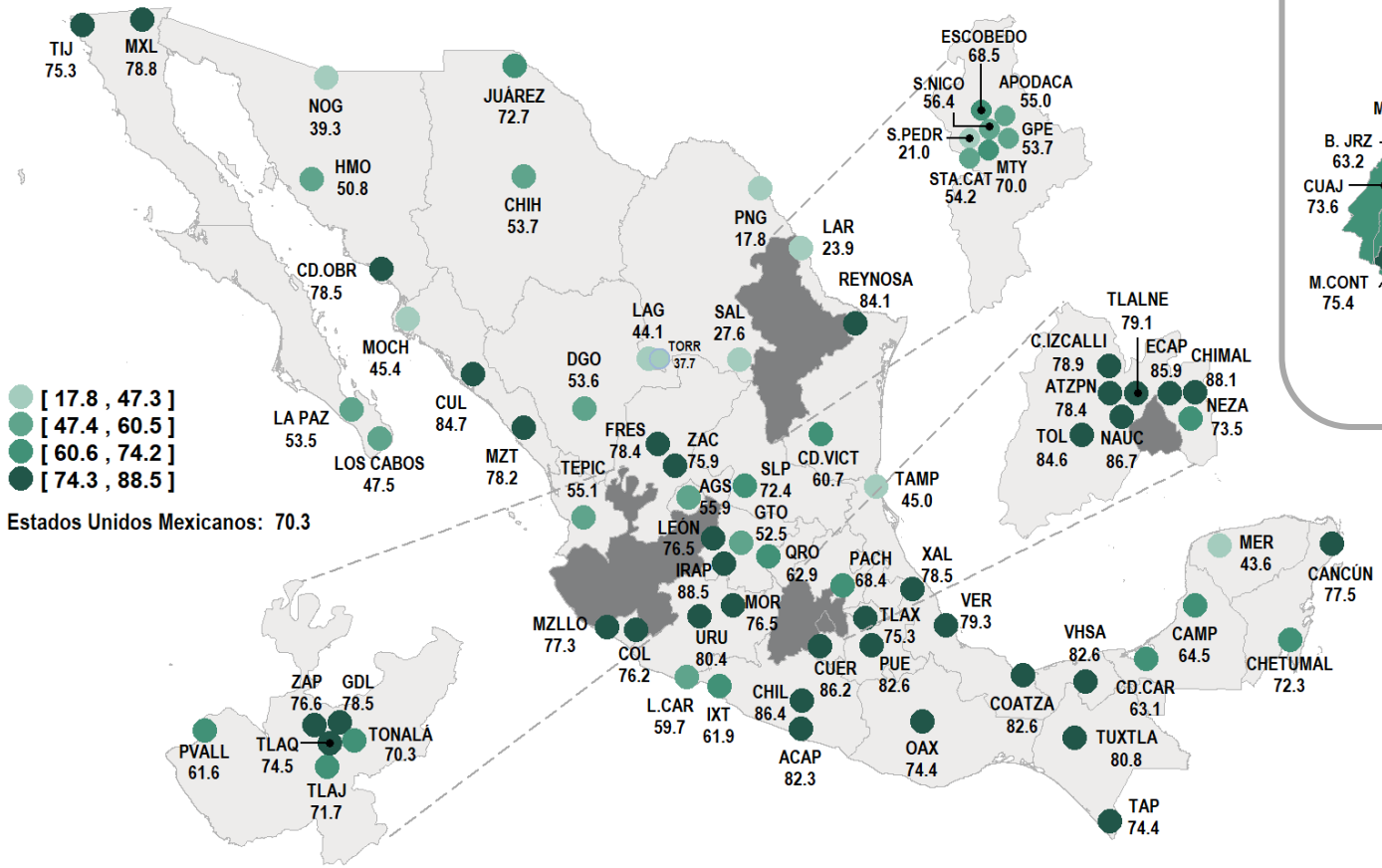

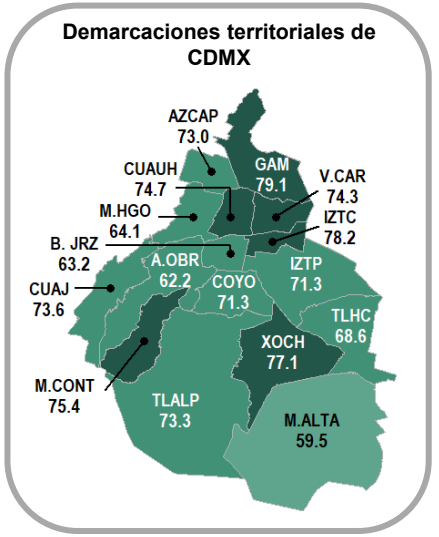

inegi.org.mx

PERCEPCIÓN DE INSEGURIDAD - CALLE

Porcentaje de la población de 18 años y más que durante **junio de 2026** manifestó sentirse **insegura** en la **calle**.

Mayor porcentaje	
Culiacán Rosales, Sin	87.8
Reynosa, Tamps	84.2
Irapuato, Gto	82.7
Chilpancingo de los Bravo, Gro	80.8
Cuernavaca, Mor	79.3

Menor porcentaje	
Saltillo, Coah	30.1
Tampico, Tamps-Ver	29.6
Torreón, Coah	28.8
Piedras Negras, Coah	23.3
San Pedro Garza García, NL	10.5

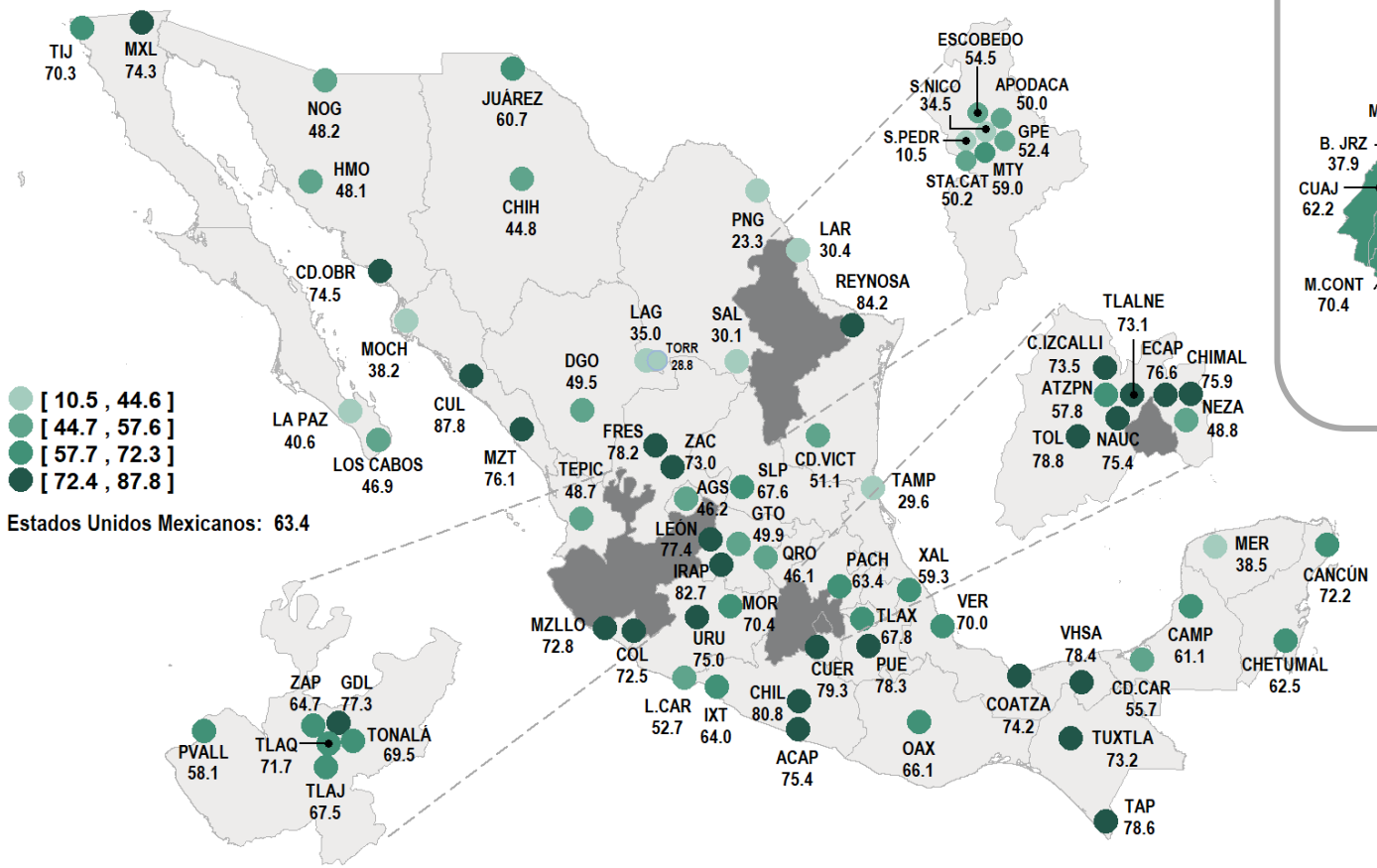

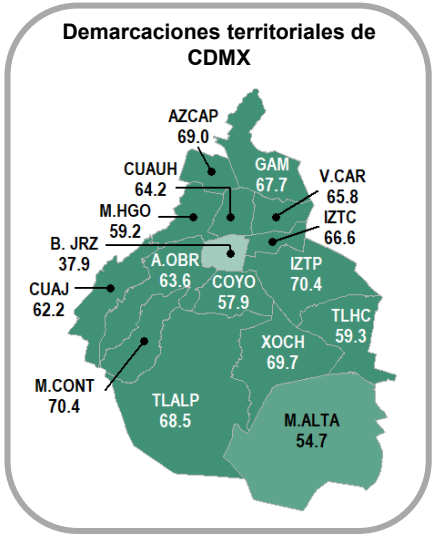

inegi.org.mx

PERCEPCIÓN DE INSEGURIDAD - TRANSPORTE PÚBLICO

Porcentaje de la población de 18 años y más que durante **junio de 2026** manifestó sentirse **insegura** en el **transporte público**.

Mayor porcentaje	
Heroica Puebla de Zaragoza, Pue	90.1
Chimalhuacán, Méx	85.2
Ecatepec de Morelos, Méx	84.4
Toluca de Lerdo, Méx	83.7
Naucalpan de Juárez, Méx	82.6

Menor porcentaje	
Torreón, Coah	29.0
Saltillo, Coah	19.7
Piedras Negras, Coah	17.3
Nuevo Laredo, Tamps	16.6
San Pedro Garza García, NL	15.9

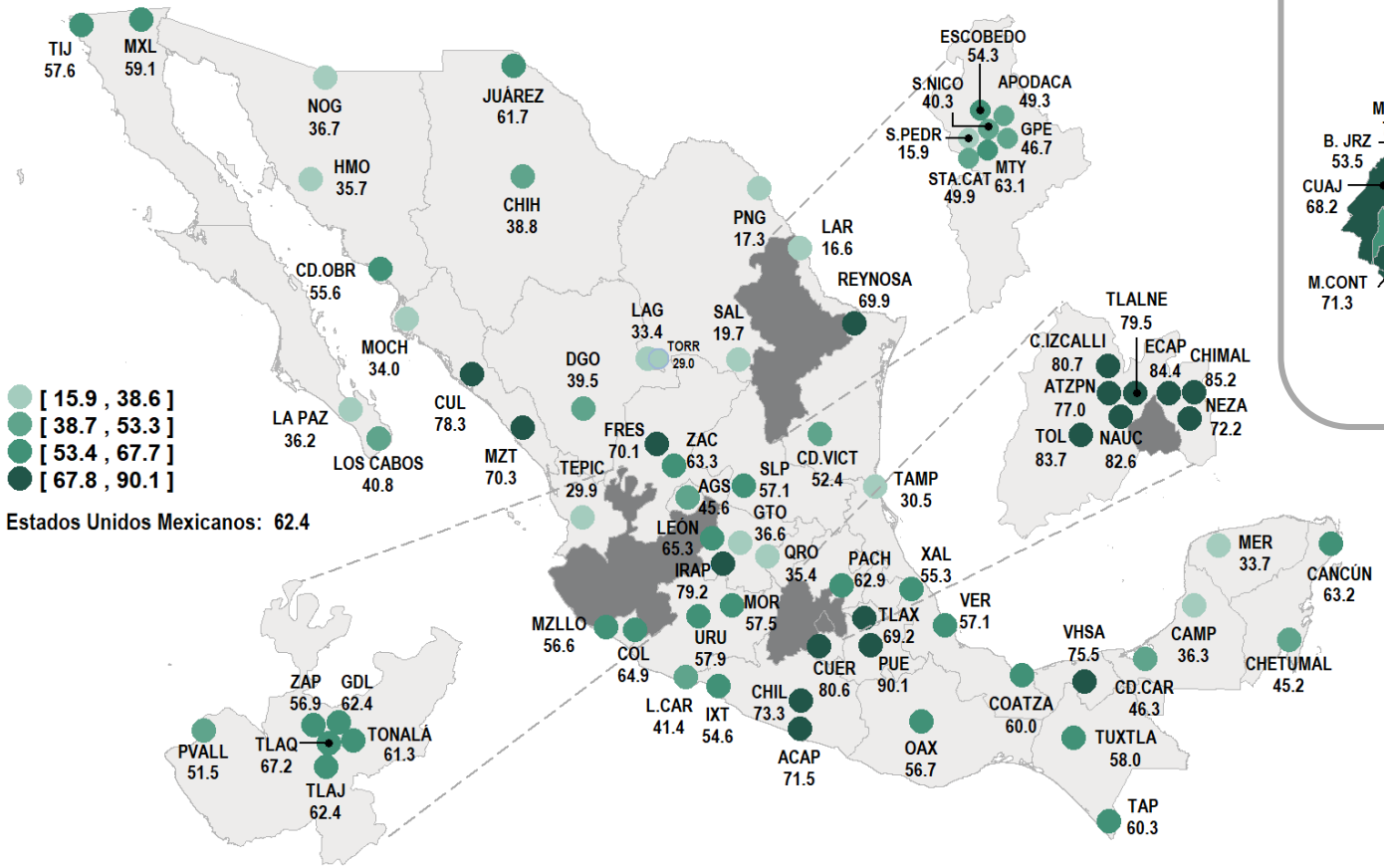

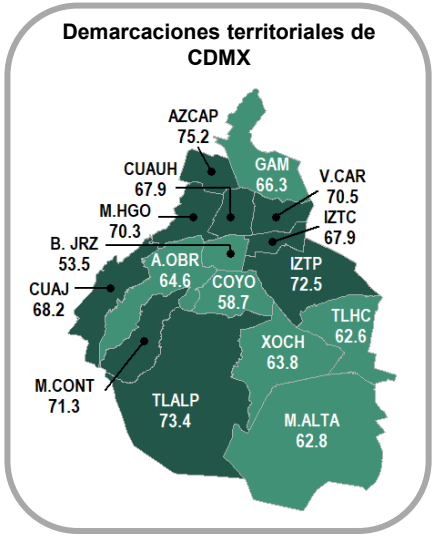

inegi.org.mx

EXPECTATIVAS SOBRE DELINCUENCIA - **SEGUIRÁ IGUAL DE MAL O EMPEORARÁ**

En **el área urbana (ciudad) de Villahermosa** durante **junio de 2026**, **68.4 %** de la población de 18 años y más consideró que la delincuencia **seguirá igual de mal o empeorará** en los próximos 12 meses.

Expectativas de seguirán igual de mal o empeorarán las condiciones de seguridad pública para los próximos 12 meses

(porcentaje)

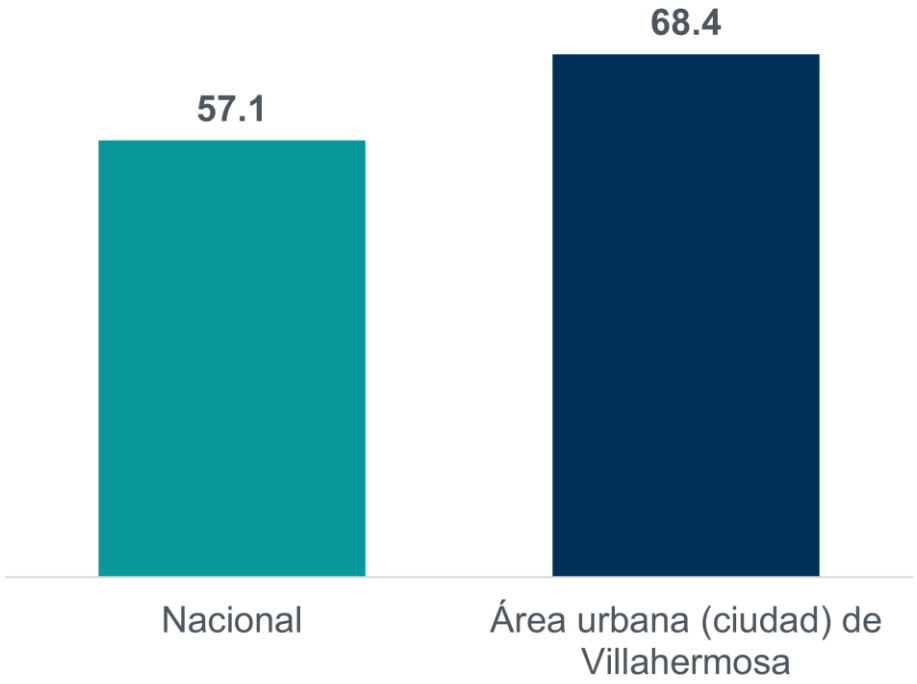

EXPECTATIVAS SOBRE DELINCUENCIA - **SEGUIRÁ IGUAL DE MAL O EMPEORARÁ**

Población de 18 años y más en **el área urbana (ciudad) de Villahermosa,** que durante **marzo y junio de 2026** consideró que la delincuencia **seguirá igual de mal o empeorará** en los próximos 12 meses.

Expectativas de seguirán igual de mal o empeorarán las condiciones de seguridad pública para los próximos 12 meses

(porcentaje)

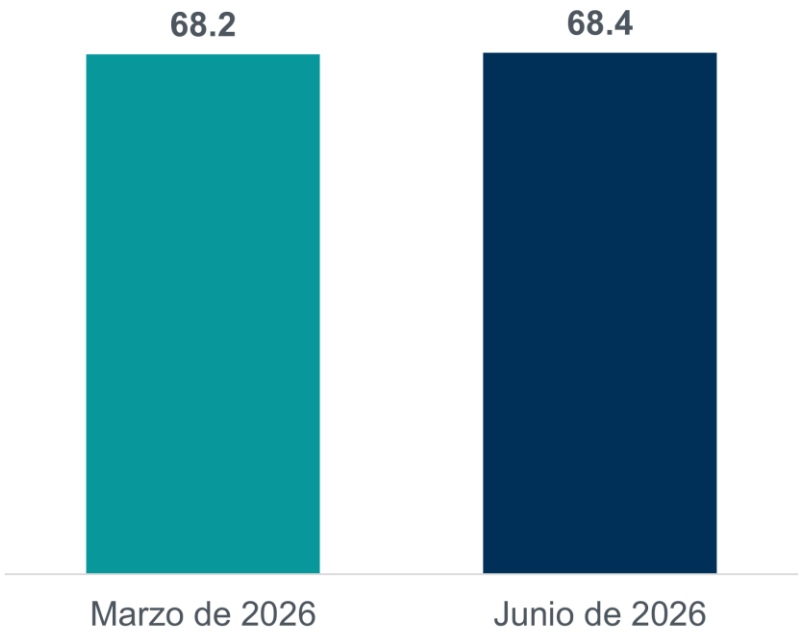

inegi.org.mx

EXPECTATIVAS SOBRE DELINCUENCIA - **SEGUIRÁ IGUAL DE MAL O EMPEORARÁ**

Población de 18 años y más en **el área urbana (ciudad) de Villahermosa**, que durante **junio de 2025 y junio de 2026** consideró que la delincuencia **seguirá igual de mal o empeorará** en los próximos 12 meses.

Expectativas de seguirán igual de mal o empeorarán las condiciones de seguridad pública para los próximos 12 meses

(porcentaje)

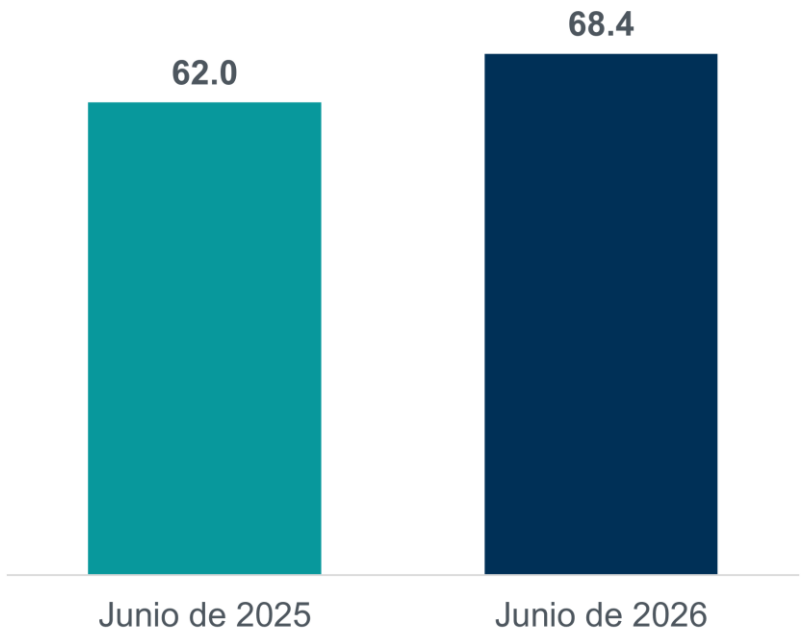

inegi.org.mx

EXPECTATIVAS SOBRE DELINCUENCIA

Porcentaje de la población de 18 años y más que durante **junio de 2026** consideró que la delincuencia **seguirá igual de mal o empeorará** en los próximos 12 meses.

Mayor porcentaje	
Reynosa, Tamps	84.9
Irapuato, Gto	80.9
Heroica Puebla de Zaragoza, Pue	77.4
Cuernavaca, Mor	77.2
Ciudad Obregón, Son	76.0

Menor porcentaje	
Saltillo, Coah	21.3
Benito Juárez, CDMX	19.1
Piedras Negras, Coah	17.9
San Nicolás de los Garza, NL	16.8
San Pedro Garza García, NL	11.2

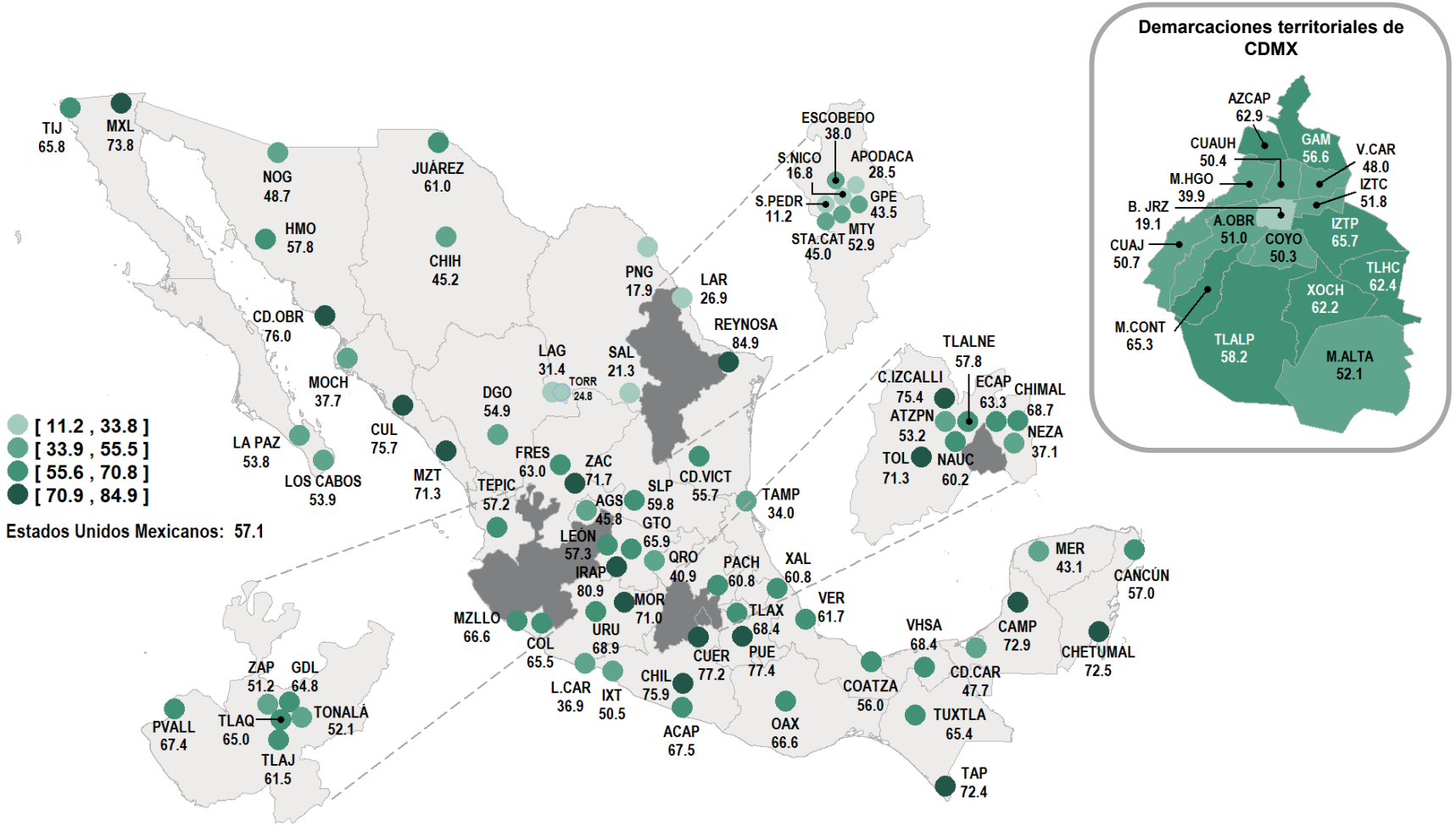

inegi.org.mx

ATESTIGUACIÓN DE INCIVILIDADES

68.6 % de la población de 18 años y más en **el área urbana (ciudad) de Villahermosa**, refirió haber visto o escuchado durante el **segundo trimestre de 2026** sobre el **consumo de alcohol en las calles**, por lo cual esta es la principal conducta delictiva o antisocial en los alrededores de las viviendas, seguida de **robos o asaltos** con **47.9 por ciento**.

Atestiguación de conductas delictivas o antisociales

(porcentaje)

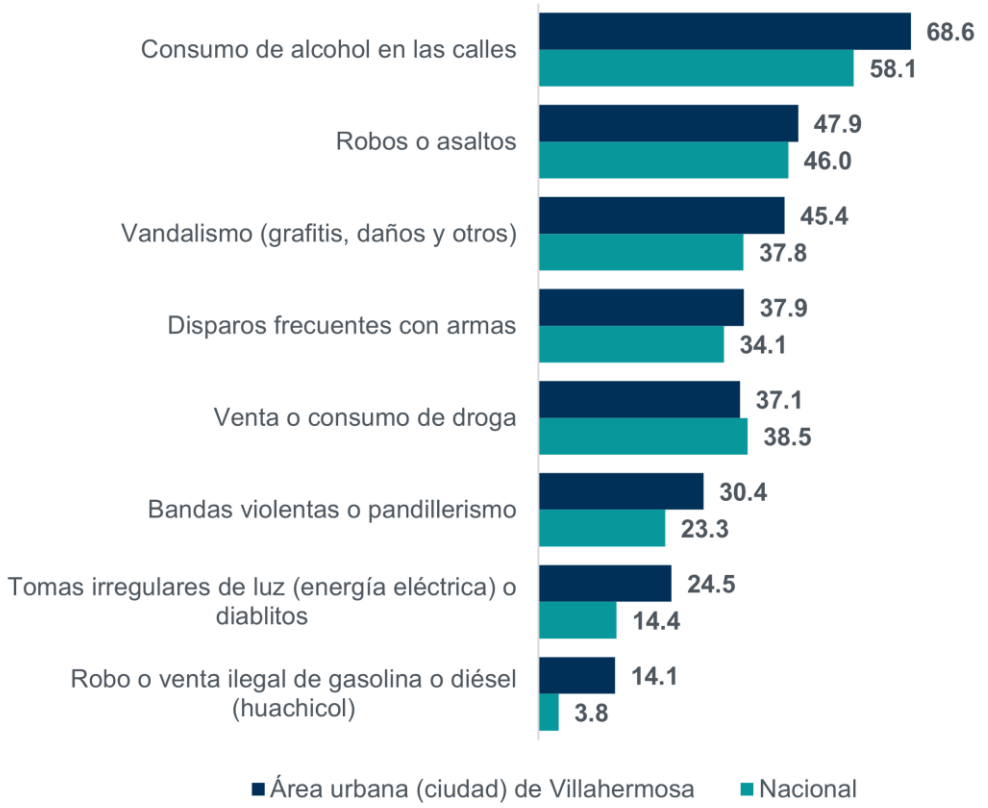

inegi.org.mx

ATESTIGUACIÓN DE INCIVILIDADES

Población de 18 años y más en **el área urbana (ciudad) de Villahermosa**, que refirió haber visto o escuchado conductas delictivas o antisociales en los alrededores de las viviendas.

Atestiguación de conductas delictivas o antisociales

(porcentaje)

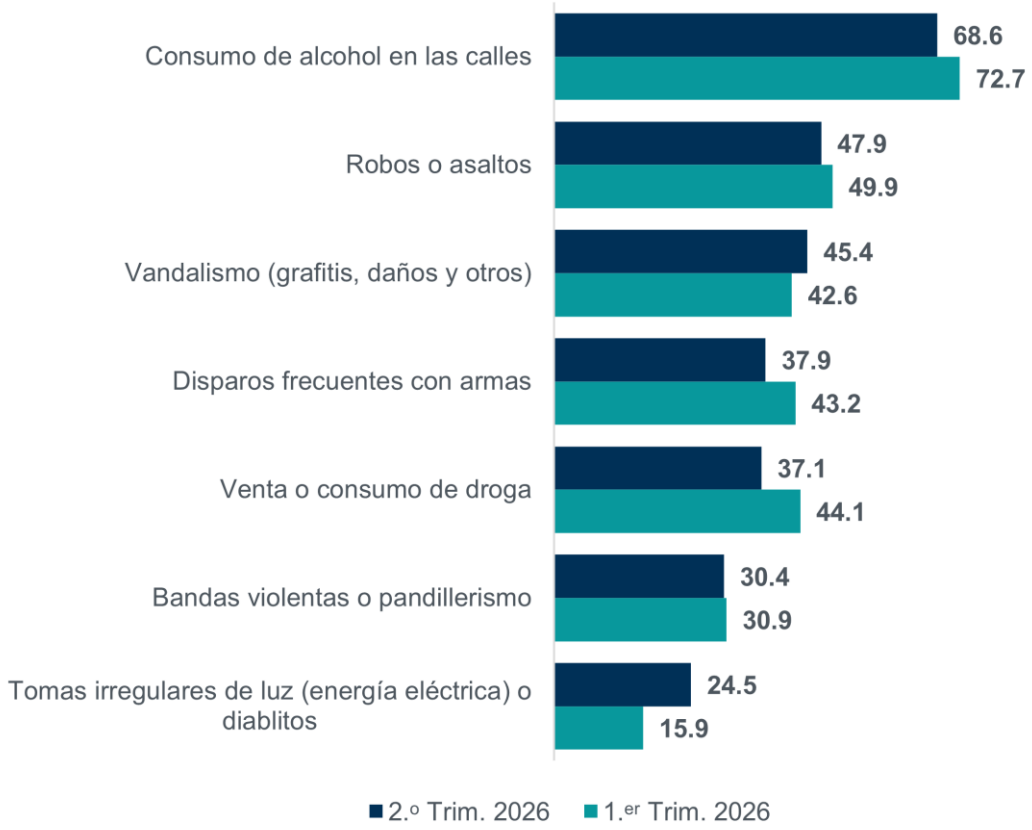

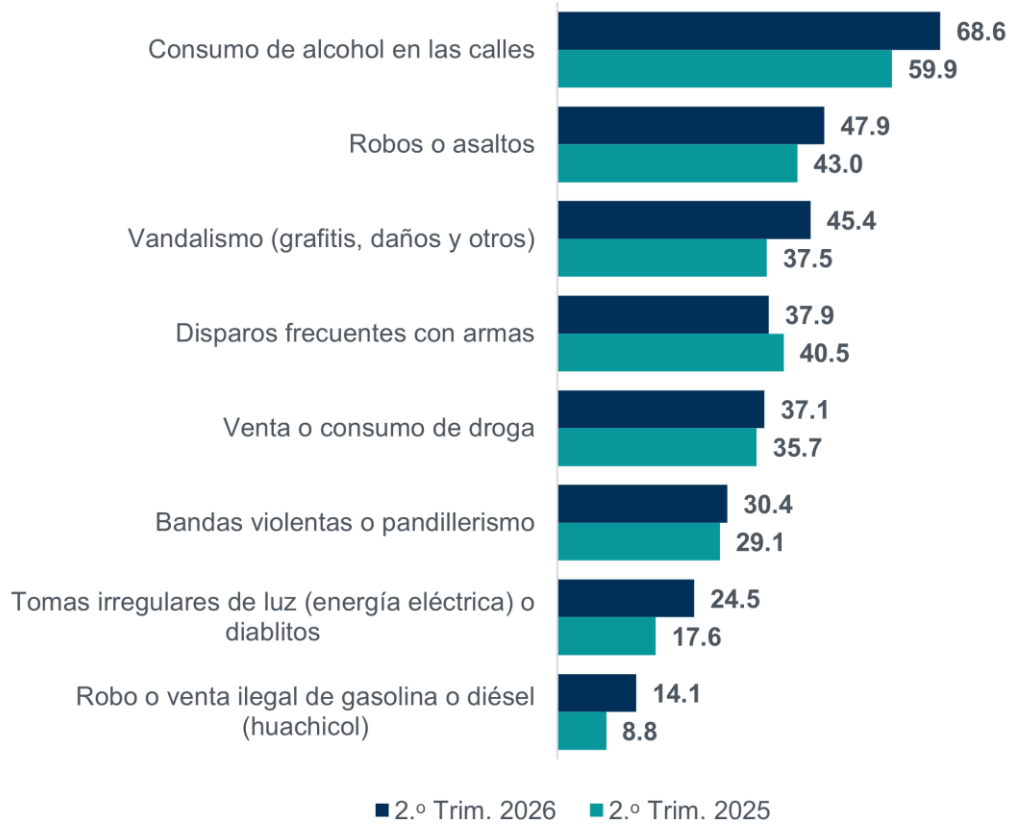

inegi.org.mx

ATESTIGUACIÓN DE INCIVILIDADES - CONSUMO DE ALCOHOL EN LAS CALLES

Porcentaje de la población de 18 años y más que durante el **segundo trimestre de 2026** presenció o escuchó sobre el **consumo de alcohol en las calles** en los alrededores de su vivienda.

Mayor porcentaje	
Chimalhuacán, Méx	83.8
Xochimilco, CDMX	79.8
Tláhuac, CDMX	79.0
Venustiano Carranza, CDMX	78.9
Milpa Alta, CDMX	78.6

Menor porcentaje	
Tampico, Tamps-Ver	27.5
San Nicolás de los Garza, NL	26.1
Nuevo Laredo, Tamps	24.8
Piedras Negras, Coah	18.7
San Pedro Garza García, NL	13.4

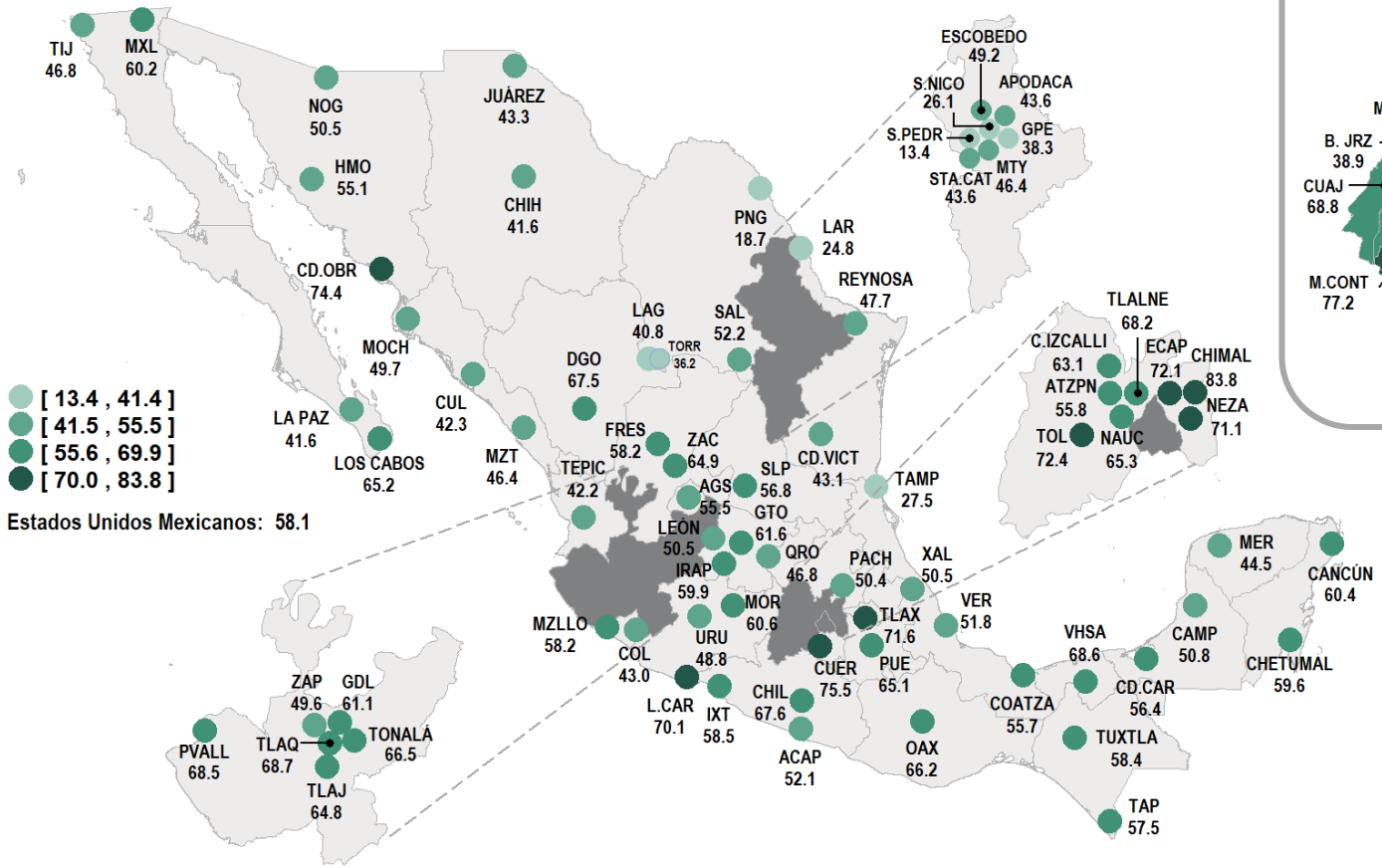

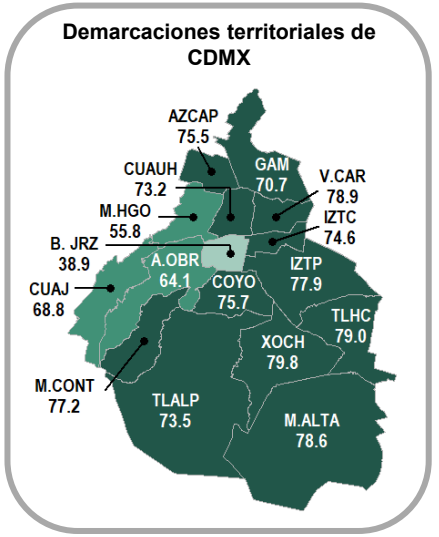

inegi.org.mx

ATESTIGUACIÓN DE INCIVILIDADES - **ROBOS O ASALTOS**

Porcentaje de la población de 18 años y más que durante el **segundo trimestre de 2026** presenció o escuchó sobre **robos o asaltos** en los alrededores de su vivienda.

Mayor porcentaje	
Chimalhuacán, Méx	81.6
Heroica Puebla de Zaragoza, Pue	71.1
Ecatepec de Morelos, Méx	68.6
Cuautitlán Izcalli, Méx	67.2
Tlalnepantla de Baz, Méx	65.9

Menor porcentaje	
Colima, Col	21.6
Chihuahua, Chih	21.3
La Paz, BCS	20.9
San Pedro Garza García, NL	10.5
Nuevo Laredo, Tamps	7.9

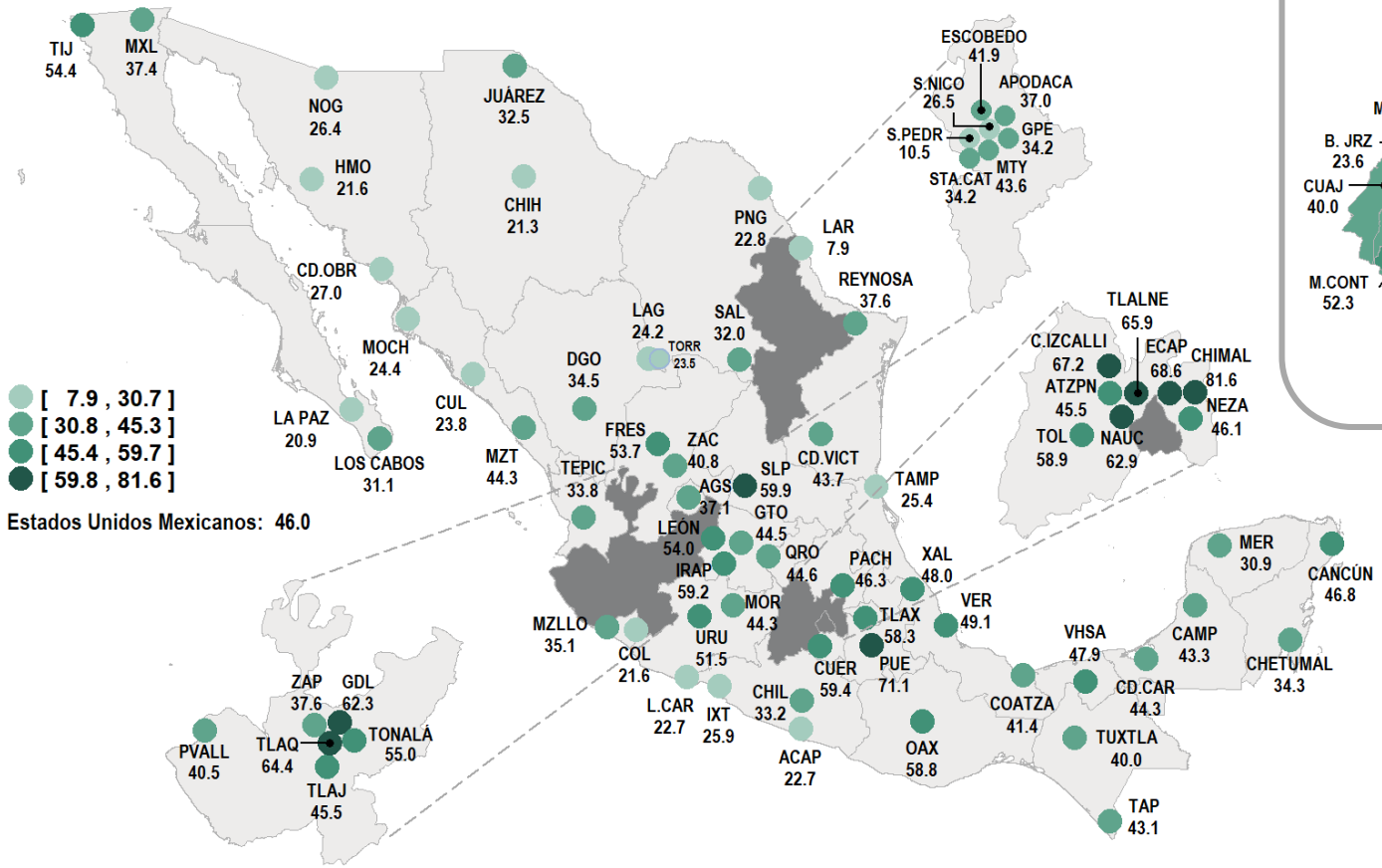

Demarcaciones territoriales de CDMX

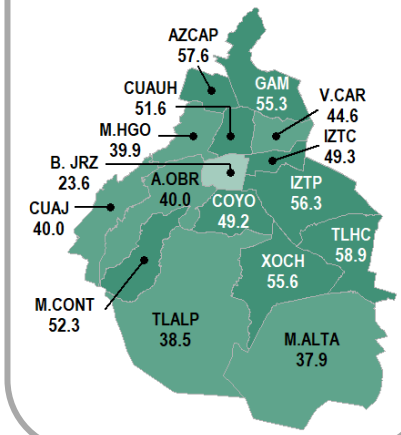

inegi.org.mx

ATESTIGUACIÓN DE INCIVILIDADES - **VENTA O CONSUMO DE DROGA**

Porcentaje de la población de 18 años y más que durante el **segundo trimestre de 2026** presenció o escuchó sobre **la venta o consumo de droga** en los alrededores de su vivienda.

Mayor porcentaje	
Chimalhuacán, Méx	69.6
Iztapalapa, CDMX	65.4
Ecatepec de Morelos, Méx	61.3
Cuauhtémoc, CDMX	60.6
Azcapotzalco, CDMX	58.7

Menor porcentaje	
Fresnillo, Zac	17.1
Chilpancingo de los Bravo, Gro	14.4
San Nicolás de los Garza, NL	14.0
Piedras Negras, Coah	11.6
San Pedro Garza García, NL	6.1

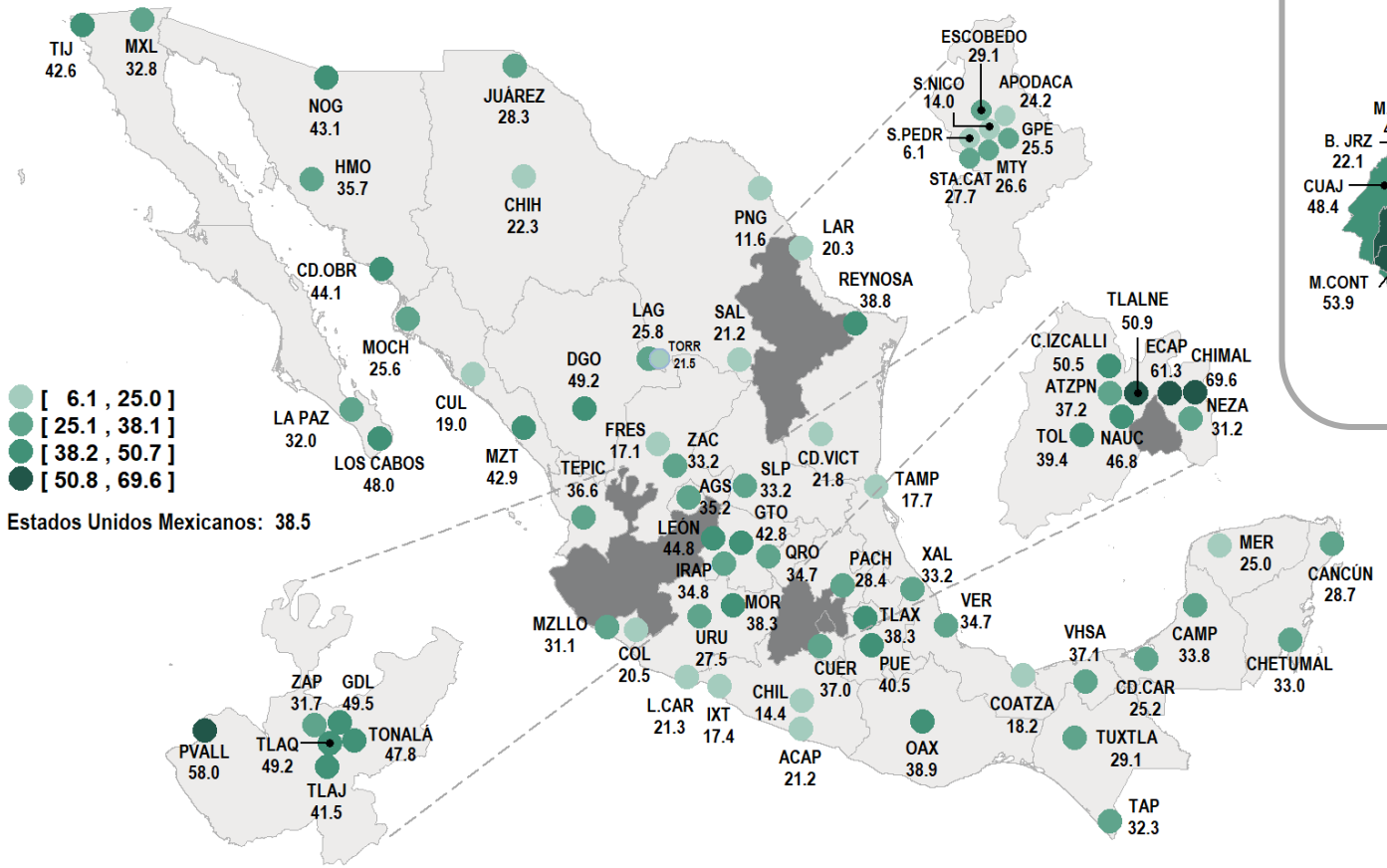

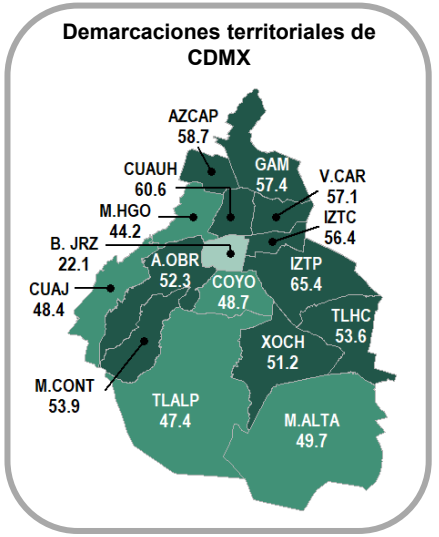

inegi.org.mx

ATESTIGUACIÓN DE INCIVILIDADES - **VANDALISMO**

Porcentaje de la población de 18 años y más que durante el **segundo trimestre de 2026** presenció o escuchó sobre **vandalismo (grafitis, daños y otros)** en los alrededores de su vivienda.

Mayor porcentaje	
San Pedro Tlaquepaque, Jal	55.0
Tlaxcala de Xicohténcatl, Tlax	52.1
Heroica Puebla de Zaragoza, Pue	51.5
Toluca de Lerdo, Méx	50.4
Puerto Vallarta, Jal	48.9

Menor porcentaje	
Benito Juárez, CDMX	16.2
San Nicolás de los Garza, NL	15.9
Lázaro Cárdenas, Mich	15.7
San Pedro Garza García, NL	8.6
Nuevo Laredo, Tamps	7.5

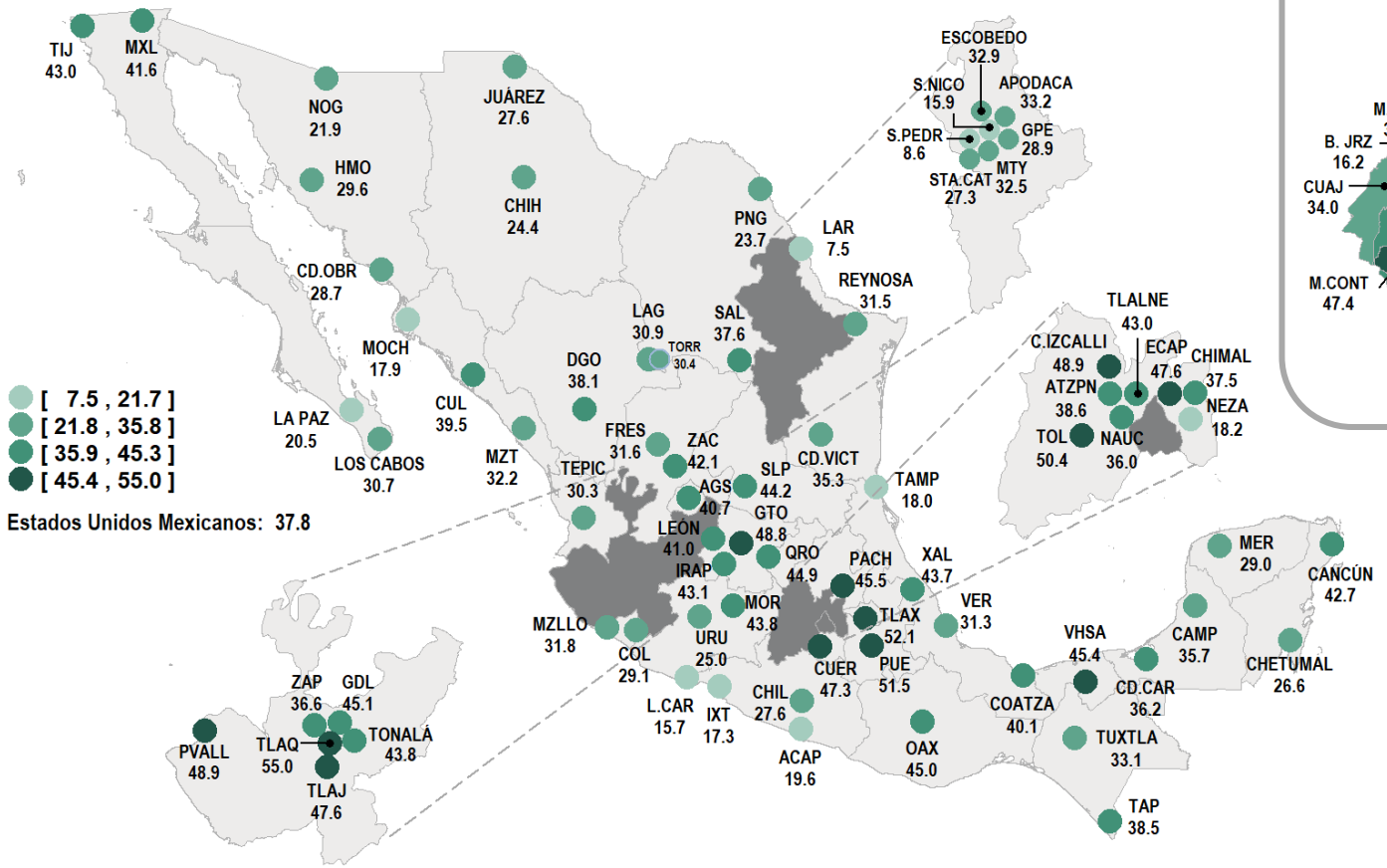

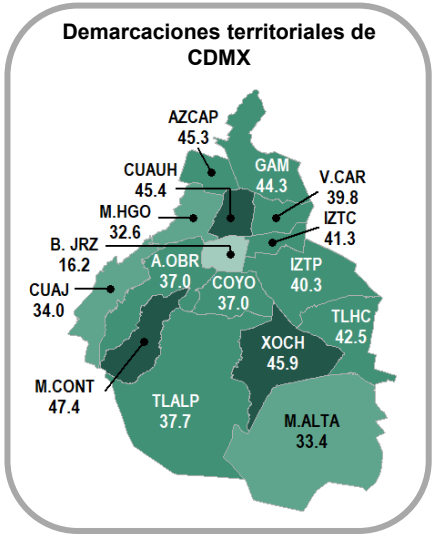

inegi.org.mx

ATESTIGUACIÓN DE INCIVILIDADES - DISPAROS FRECUENTES CON ARMAS

Porcentaje de la población de 18 años y más que durante el **segundo trimestre de 2026** presenció o escuchó **disparos frecuentes con armas** en los alrededores de su vivienda.

Mayor porcentaje	
Chimalhuacán, Méx	70.8
Ciudad Obregón, Son	66.5
Ecatepec de Morelos, Méx	65.7
Cuernavaca, Mor	64.6
Culiacán Rosales, Sin	61.0

Menor porcentaje	
San Pedro Garza García, NL	5.2
Nuevo Laredo, Tamps	4.9
Piedras Negras, Coah	3.5
Mérida, Yuc	3.0
Tampico, Tamps-Ver	1.8

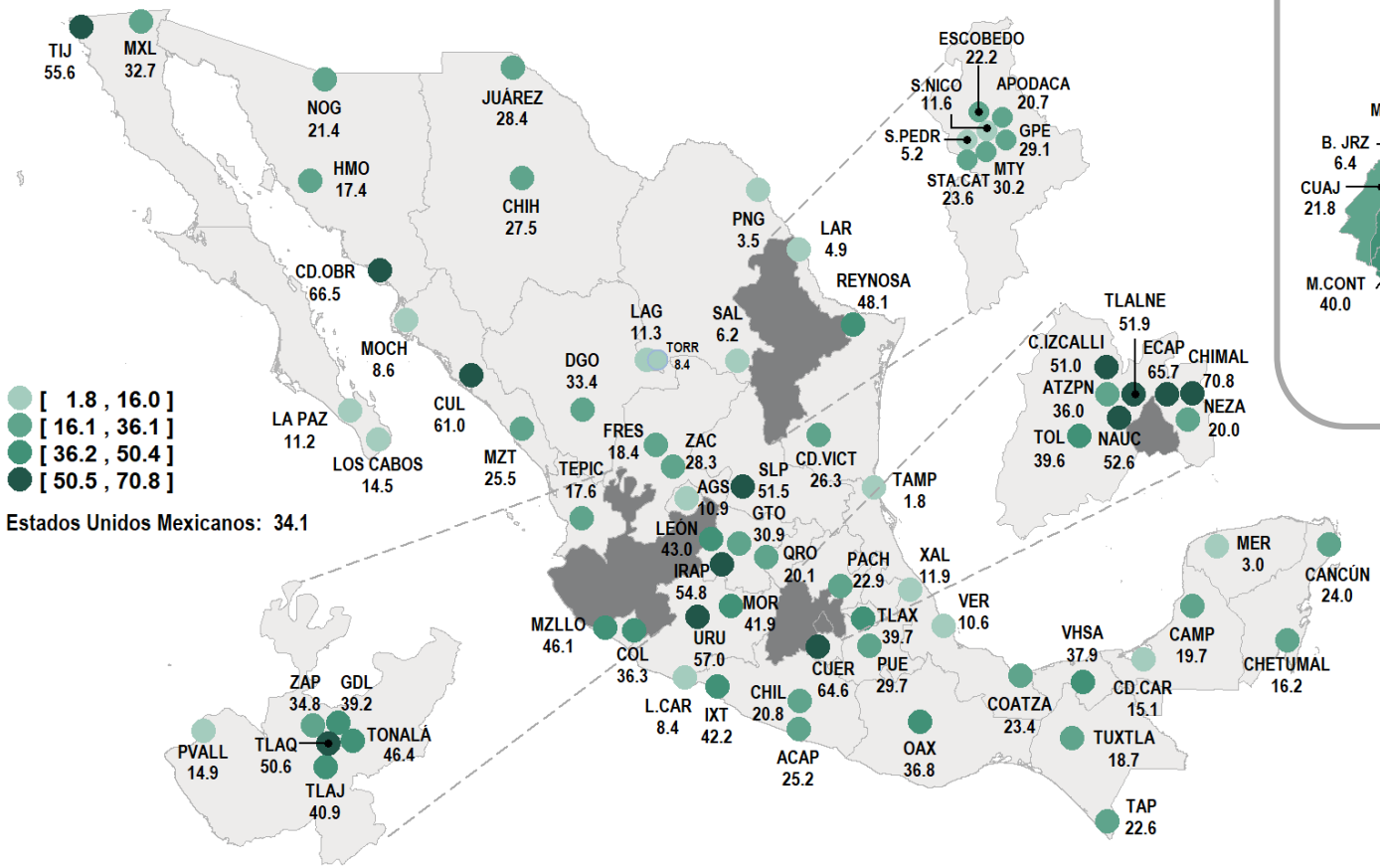

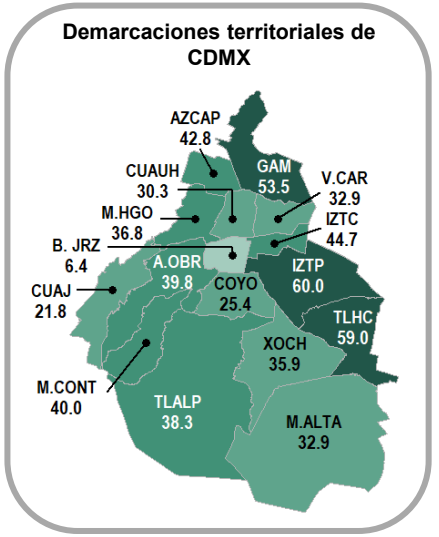

inegi.org.mx

CAMBIO DE **HÁBITOS** POR TEMOR A LA DELINCUENCIA

Durante el **segundo trimestre de 2026**, **49.3 %** de la población de 18 años y más en **el área urbana (ciudad) de Villahermosa**, cambió su hábito de **llevar cosas de valor** por temor a ser **víctima de la delincuencia**, seguido de **caminar de noche en alrededores de su vivienda** con **46.7 por ciento**.

Principales cambios de hábitos por temor a ser víctima de la delincuencia
(porcentaje)

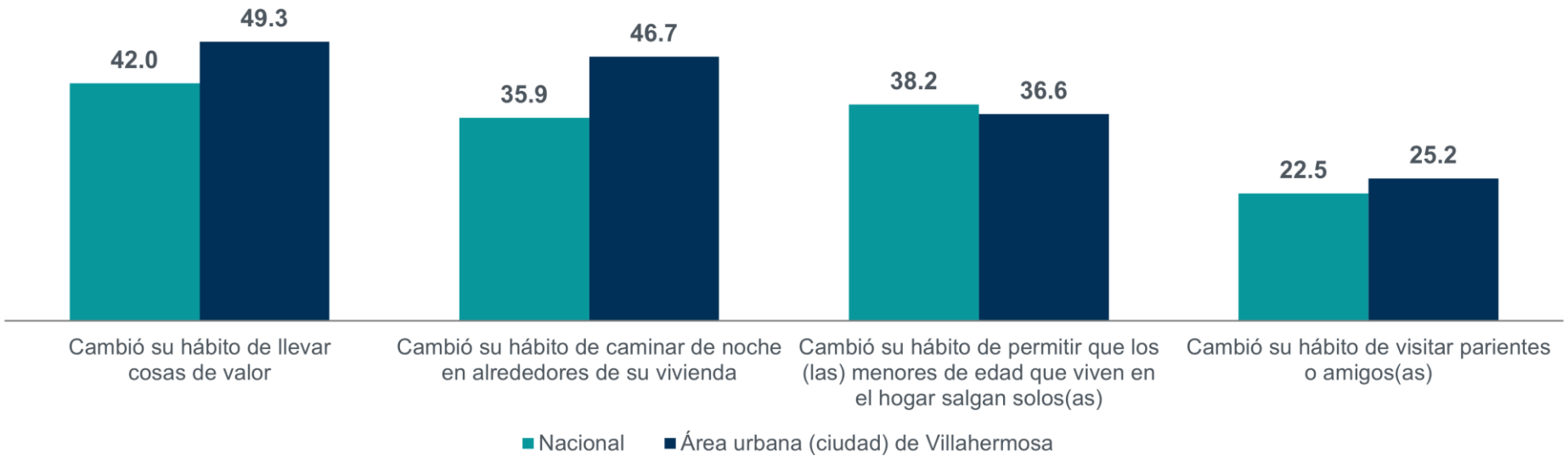

inegi.org.mx

CAMBIO DE **HÁBITOS** POR TEMOR A LA DELINCUENCIA

Población de 18 años y más en **el área urbana (ciudad) de Villahermosa**, según principales cambios de hábitos por temor a ser **víctima de la delincuencia**.

Principales cambios de hábitos por temor a ser víctima de la delincuencia
(porcentaje)

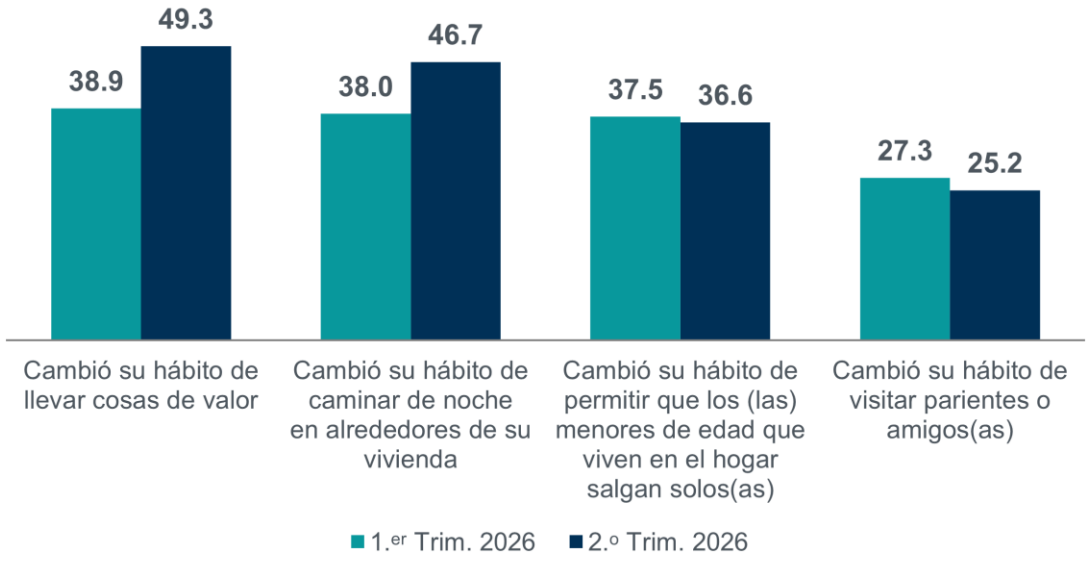

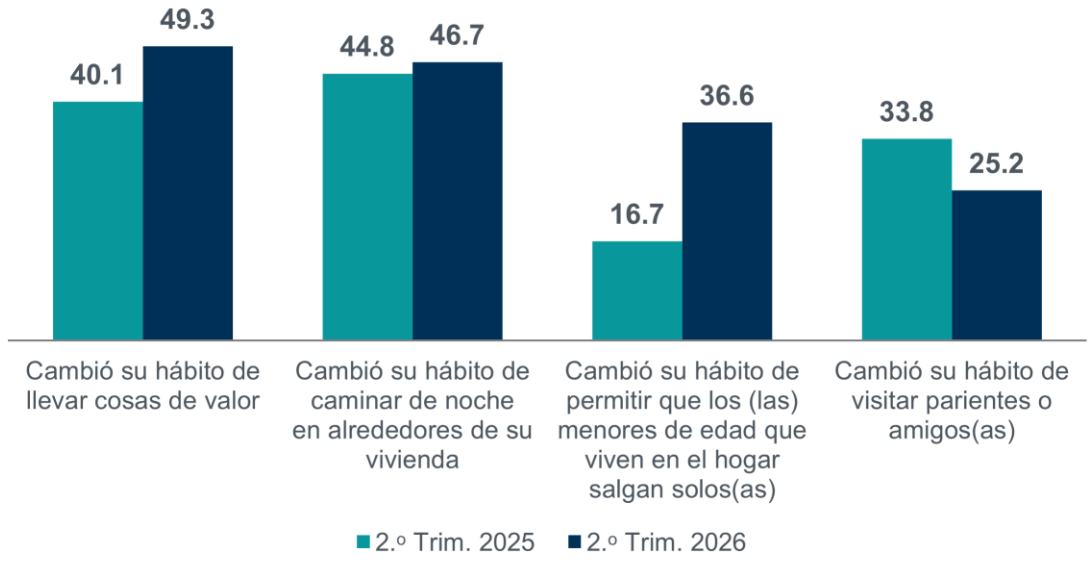

inegi.org.mx

CAMBIO DE HÁBITOS POR TEMOR A LA DELINCUENCIA - LLEVAR COSAS DE VALOR

Porcentaje de la población de 18 años y más que durante el **segundo trimestre de 2026** cambió su hábito de **llevar cosas de valor** por temor a ser **víctima de la delincuencia**.

Mayor porcentaje	
Culiacán Rosales, Sin	68.4
Irapuato, Gto	68.2
Heroica Puebla de Zaragoza, Pue	63.5
Tuxtla Gutiérrez, Chis	62.6
Guadalajara, Jal	62.2

Menor porcentaje	
Guadalupe, NL	17.6
Nogales, Son	15.5
San Pedro Garza García, NL	15.3
Lázaro Cárdenas, Mich	13.2
Piedras Negras, Coah	7.7

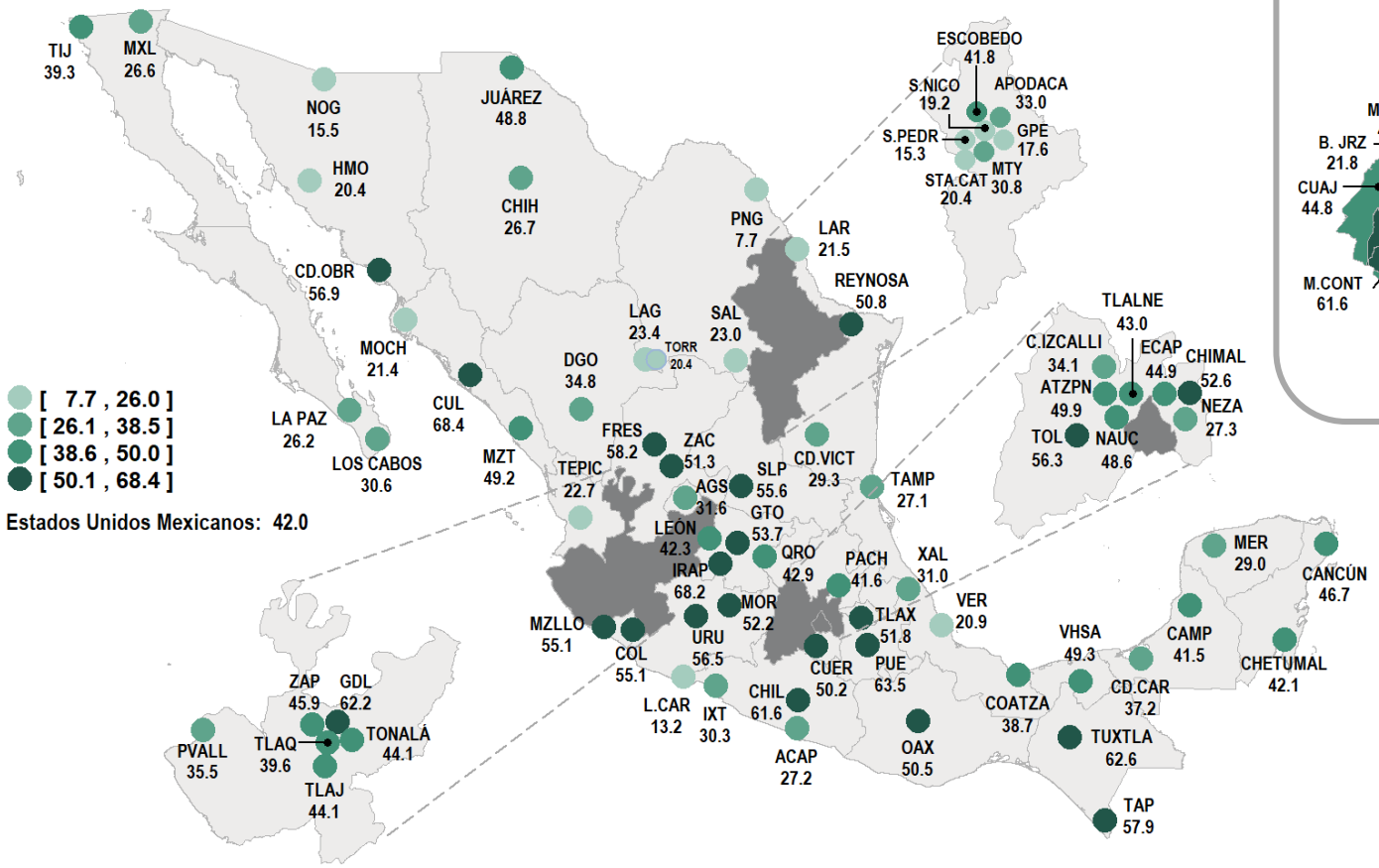

Demarcaciones territoriales de CDMX

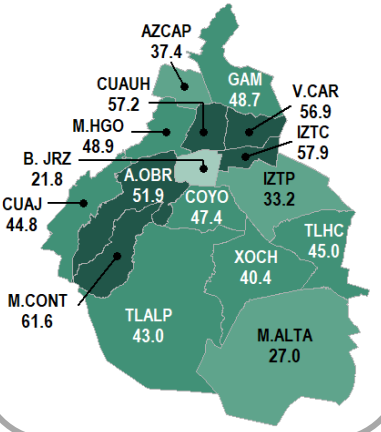

inegi.org.mx

CAMBIO DE HÁBITOS POR TEMOR A LA DELINCUENCIA - **PERMITIR SALIR A MENORES**

Porcentaje de la población de 18 años y más que durante el **segundo trimestre de 2026** cambió su hábito de **permitir que los (las) menores de edad que viven en el hogar salgan solos(as)** por temor a ser **víctima de la delincuencia**.

Mayor porcentaje	
Ciudad Obregón, Son	84.8
Fresnillo, Zac	78.5
Tuxtla Gutiérrez, Chis	75.0
Chilpancingo de los Bravo, Gro	67.0
Culiacán Rosales, Sin	66.6

Menor porcentaje	
Lázaro Cárdenas, Mich	14.1
Hermosillo, Son	11.1
Los Mochis, Sin	10.9
Mérida, Yuc	10.5
Piedras Negras, Coah	2.7

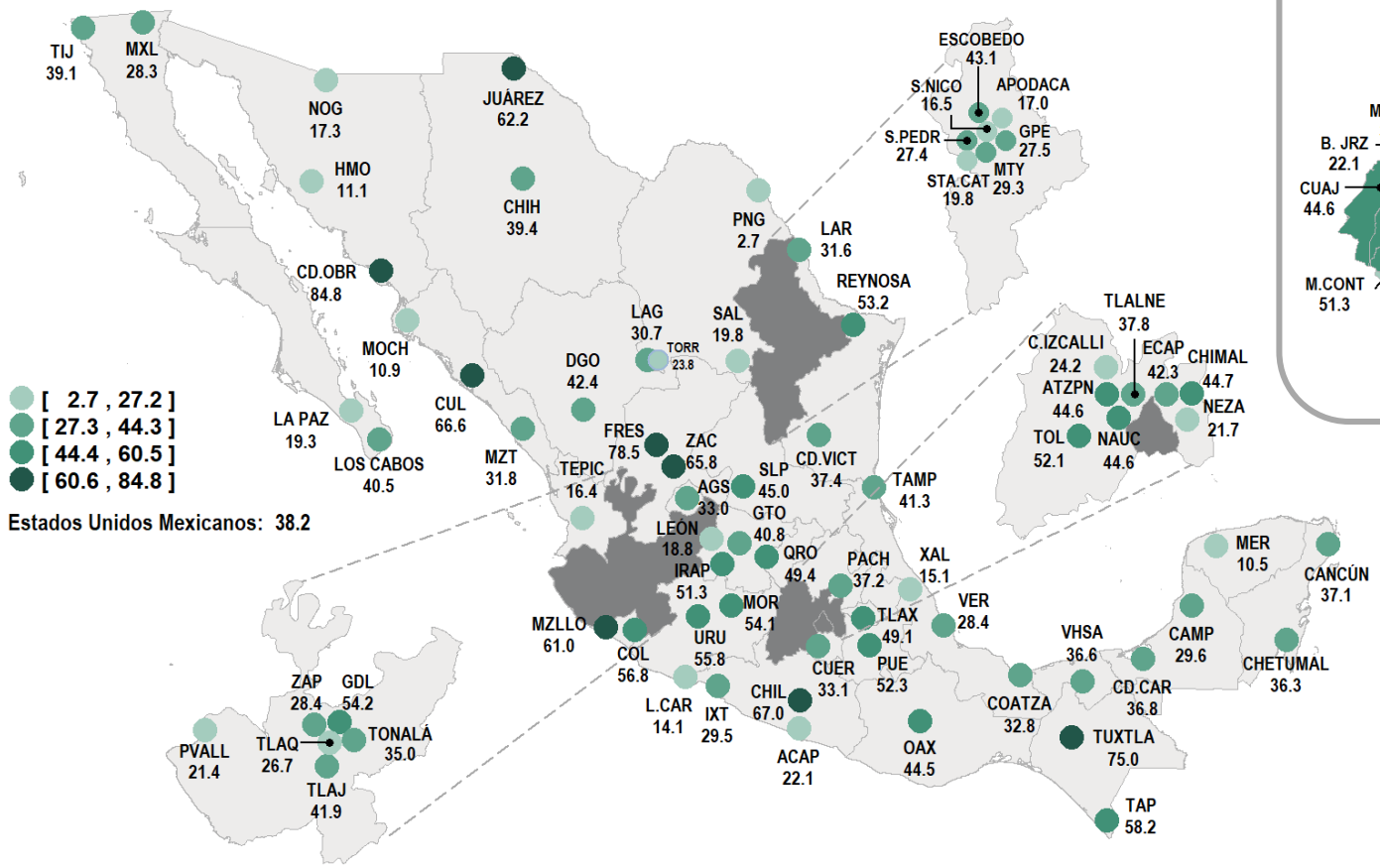

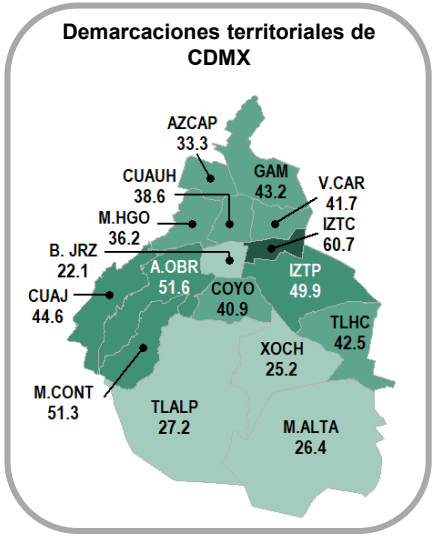

inegi.org.mx

CAMBIO DE HÁBITOS POR TEMOR A LA DELINCUENCIA - CAMINAR DE NOCHE

Porcentaje de la población de 18 años y más que durante el **segundo trimestre de 2026** cambió su hábito de **caminar de noche en alrededores de su vivienda** por temor a ser **víctima de la delincuencia**.

Mayor porcentaje	
Culiacán Rosales, Sin	69.2
Irapuato, Gto	65.9
Uruapan, Mich	62.5
Ciudad Obregón, Son	60.1
Fresnillo, Zac	58.9

Menor porcentaje	
Los Mochis, Sin	14.0
Torreón, Coah	12.3
San Pedro Garza García, NL	11.5
Piedras Negras, Coah	8.8
Lázaro Cárdenas, Mich	8.6

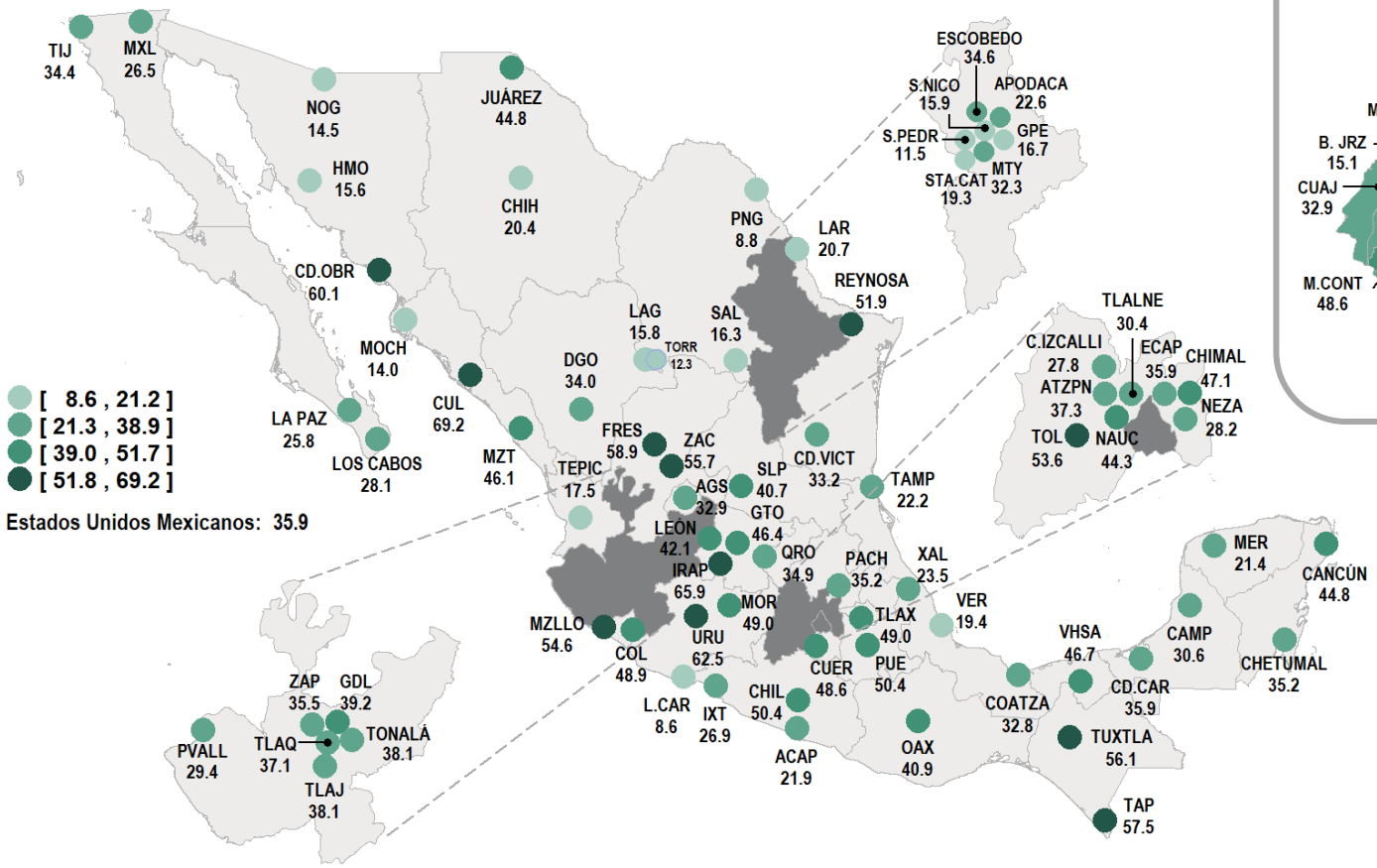

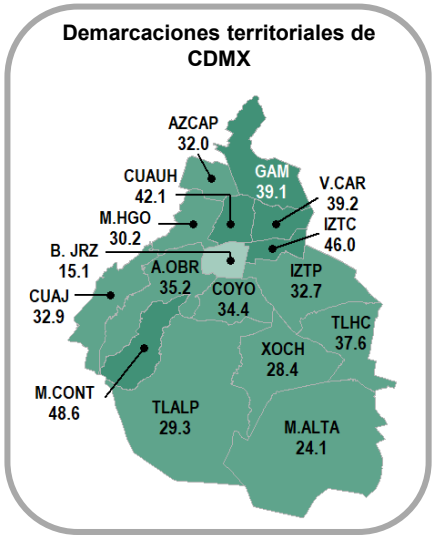

inegi.org.mx

CAMBIO DE HÁBITOS POR TEMOR A LA DELINCUENCIA - VISITAR PARIENTES O AMIGOS(AS)

Porcentaje de la población de 18 años y más que durante el **segundo trimestre de 2026** cambió su hábito de **visitar parientes o amigos(as)** por temor a ser **víctima de la delincuencia**.

Mayor porcentaje	
Culiacán Rosales, Sin	65.0
Irapuato, Gto	53.8
Zacatecas, Zac	45.0
Fresnillo, Zac	43.4
Reynosa, Tamps	41.5

Menor porcentaje	
Saltillo, Coah	6.3
San Pedro Garza García, NL	5.5
Lázaro Cárdenas, Mich	5.1
Benito Juárez, CDMX	5.0
Piedras Negras, Coah	2.9

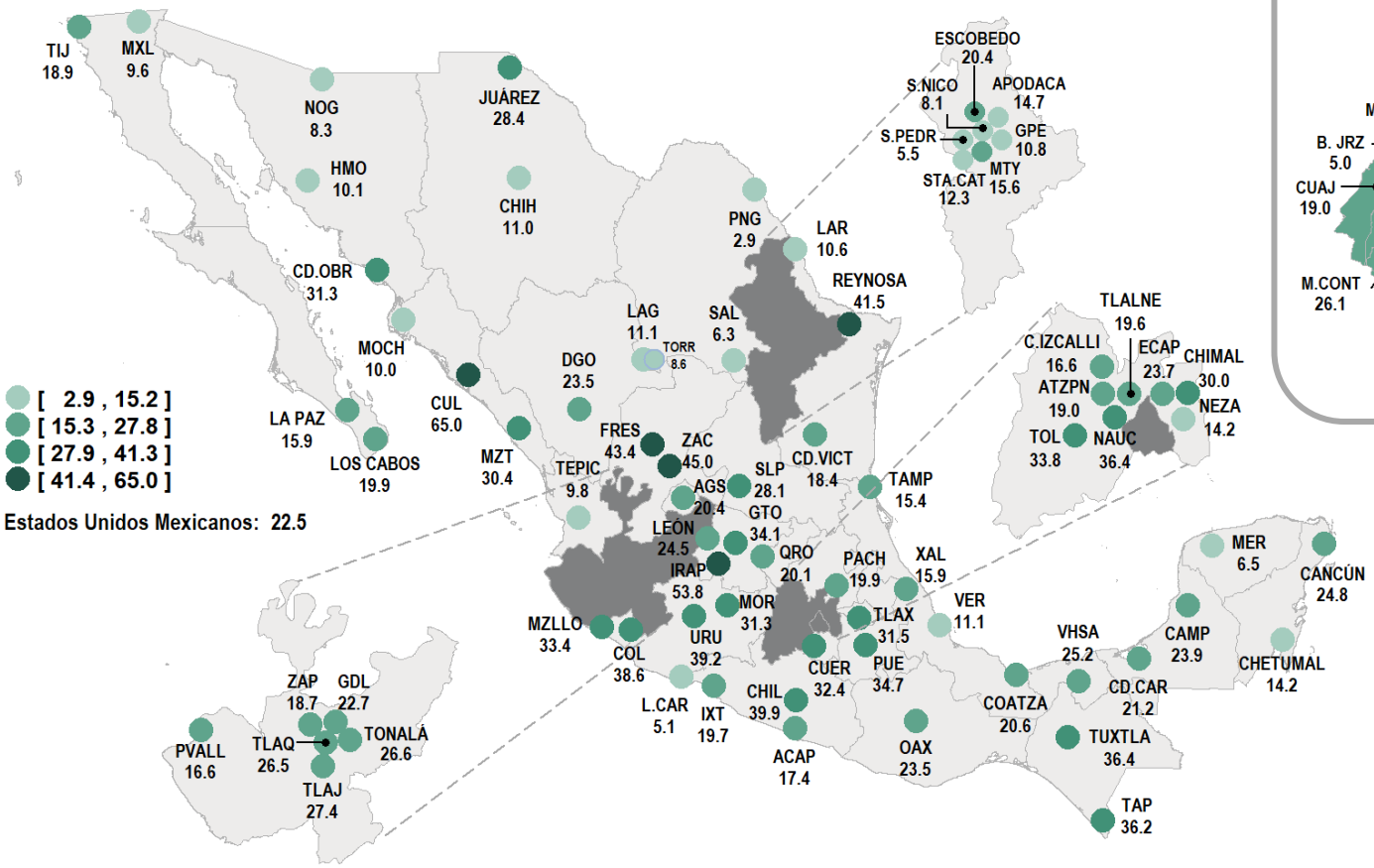

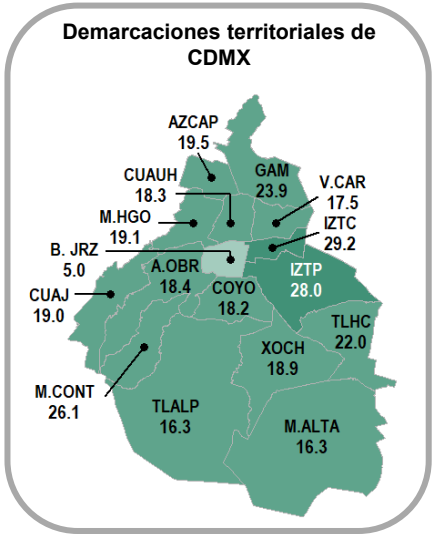

inegi.org.mx

inegi.org.mx

TEMA 2

Victimización en el hogar

Robo, extorsión y/o fraude

INEGI

VICTIMIZACIÓN EN EL HOGAR

Durante el **primer semestre de 2026**, **22.2 %** de los **hogares**[1/] en **el área urbana (ciudad) de Villahermosa**, fue **víctima de al menos un delito de robo y/o extorsión**[2/].

Victimización en el hogar
(porcentaje)

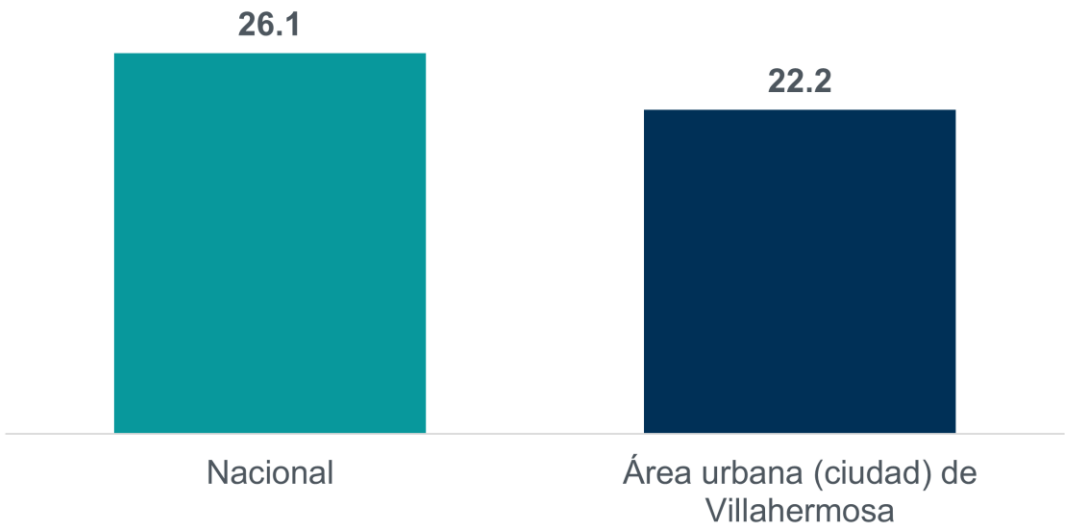

Nota: En cada hogar, la o el informante pudo haber declarado más de un delito.

[1/] Es decir, **36 759** hogares víctimas de un total de **165 456** hogares estimados.

[2/] Incluye los delitos robo total de vehículo, robo de accesorios, refacciones o herramientas de vehículos, robo o asalto en calle o transporte público, robo en casa habitación, robo en forma distinta a las anteriores y extorsión.

VICTIMIZACIÓN EN EL HOGAR

Porcentaje de **hogares** en **el área urbana (ciudad) de Villahermosa**, que fue **víctima de al menos un delito de robo y/o extorsión**.

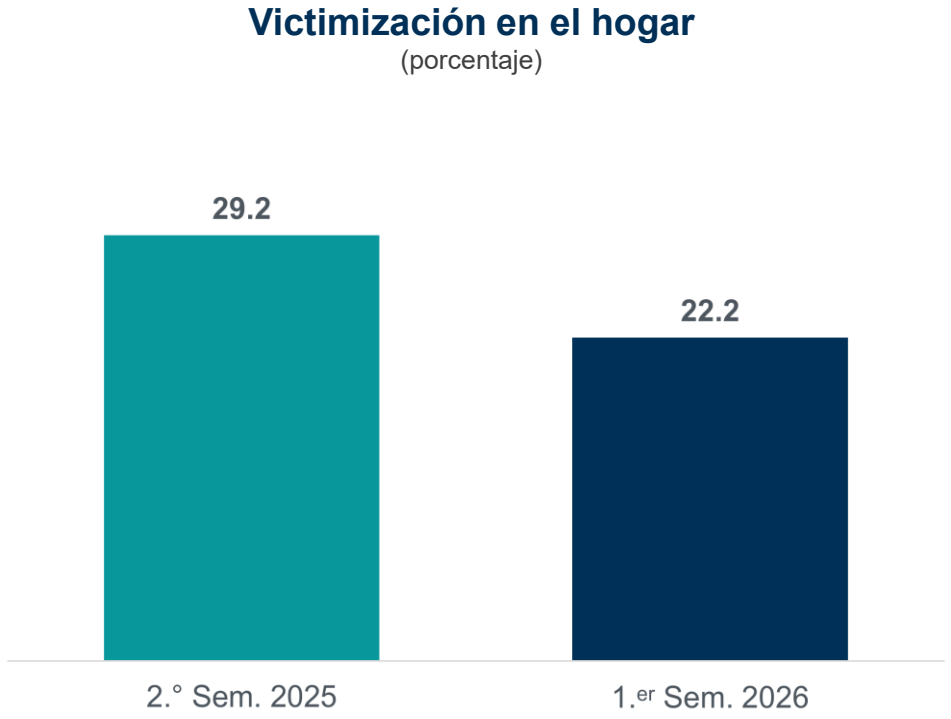

Nota: En cada hogar, la o el informante pudo haber declarado más de un delito.

inegi.org.mx

VICTIMIZACIÓN EN EL HOGAR

Porcentaje de **hogares** en **el área urbana (ciudad) de Villahermosa**, que fue **víctima de al menos un delito de robo y/o extorsión**.



Nota: En cada hogar, la o el informante pudo haber declarado más de un delito.

inegi.org.mx

VICTIMIZACIÓN EN EL HOGAR

Durante el **primer semestre de 2026**, **30 %** de los **hogares**[1/] en **el área urbana (ciudad) de Villahermosa**, fue **víctima de al menos un delito de robo, extorsión y/o fraude**[2/].

Victimización en el hogar
(porcentaje)

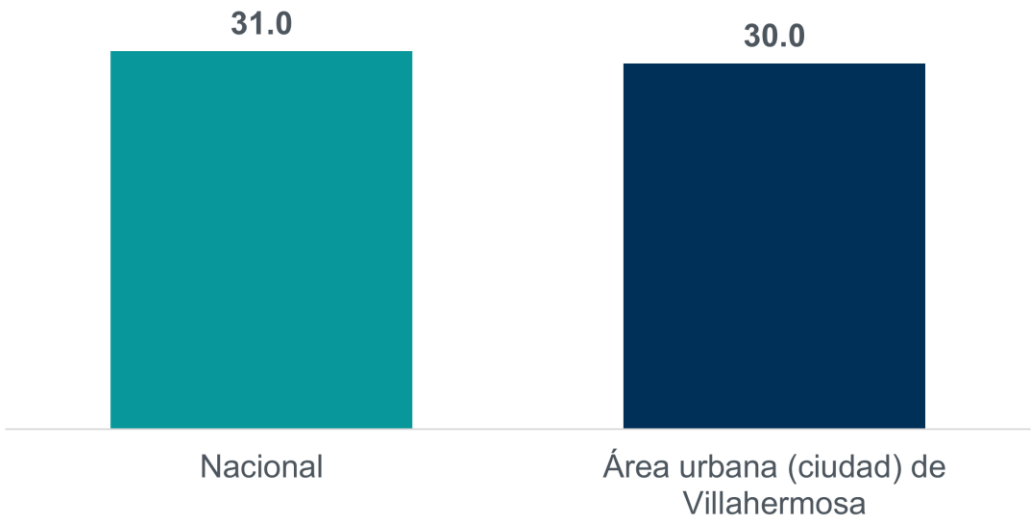

inegi.org.mx

Nota: En cada hogar, la o el informante pudo haber declarado más de un delito.

[1/] Es decir, **49 667** hogares víctimas de un total de **165 456** hogares estimados.

[2/] Incluye los delitos robo total de vehículo, robo de accesorios, refacciones o herramientas de vehículos, robo o asalto en calle o transporte público, robo en casa habitación, robo en forma distinta a las anteriores, extorsión, fraude bancario y fraude al consumidor.

INEGI

VICTIMIZACIÓN EN EL HOGAR

Porcentaje de **hogares** en **el área urbana (ciudad) de Villahermosa**, que fue **víctima de al menos un delito de robo, extorsión y/o fraude**[1/].

Victimización en el hogar
(porcentaje)

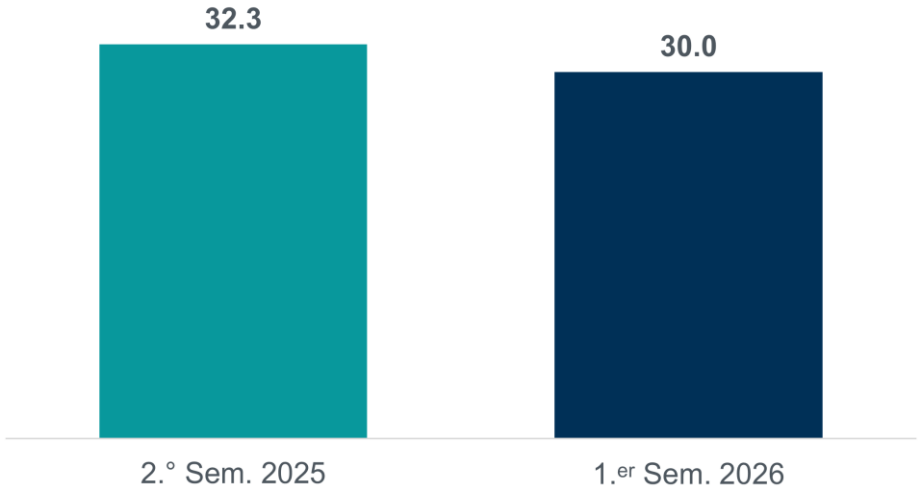

Nota: En cada hogar, la o el informante pudo haber declarado más de un delito.

[1/] Incluye los delitos robo total de vehículo, robo de accesorios, refacciones o herramientas de vehículos, robo o asalto en calle o transporte público, robo en casa habitación, robo en forma distinta a las anteriores, extorsión, fraude bancario y fraude al consumidor.

inegi.org.mx

VICTIMIZACIÓN EN EL HOGAR

Porcentaje de **hogares** en **el área urbana (ciudad) de Villahermosa**, que fue **víctima de al menos un delito de robo, extorsión y/o fraude**[1/].

Victimización en el hogar
(porcentaje)

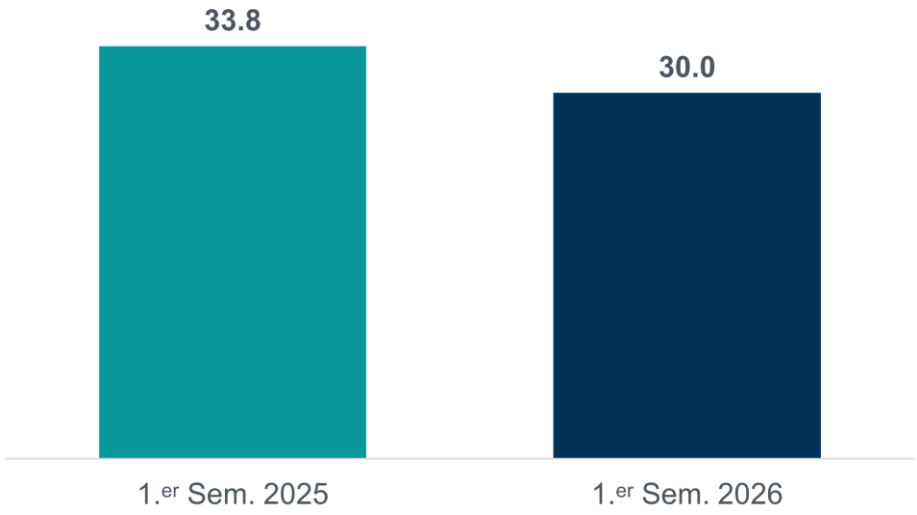

Nota: En cada hogar, la o el informante pudo haber declarado más de un delito.

[1/] Incluye los delitos robo total de vehículo, robo de accesorios, refacciones o herramientas de vehículos, robo o asalto en calle o transporte público, robo en casa habitación, robo en forma distinta a las anteriores, extorsión, fraude bancario y fraude al consumidor.

inegi.org.mx

VICTIMIZACIÓN EN EL HOGAR

Porcentaje de **hogares víctima** de al menos un delito de robo, extorsión y/o fraude[1/] durante **el primer semestre de 2026**.

Mayor porcentaje	
Xochimilco, CDMX	46.6
Chimalhuacán, Méx	44.0
Naucalpan de Juárez, Méx	43.5
Heroica Puebla de Zaragoza, Pue	43.2
Ecatepec de Morelos, Méx	42.5

Menor porcentaje	
Tampico, Tamps-Ver	16.5
Uruapan, Mich	15.0
Ciudad Obregón, Son	15.0
Piedras Negras, Coah	13.7
Nuevo Laredo, Tamps	9.0

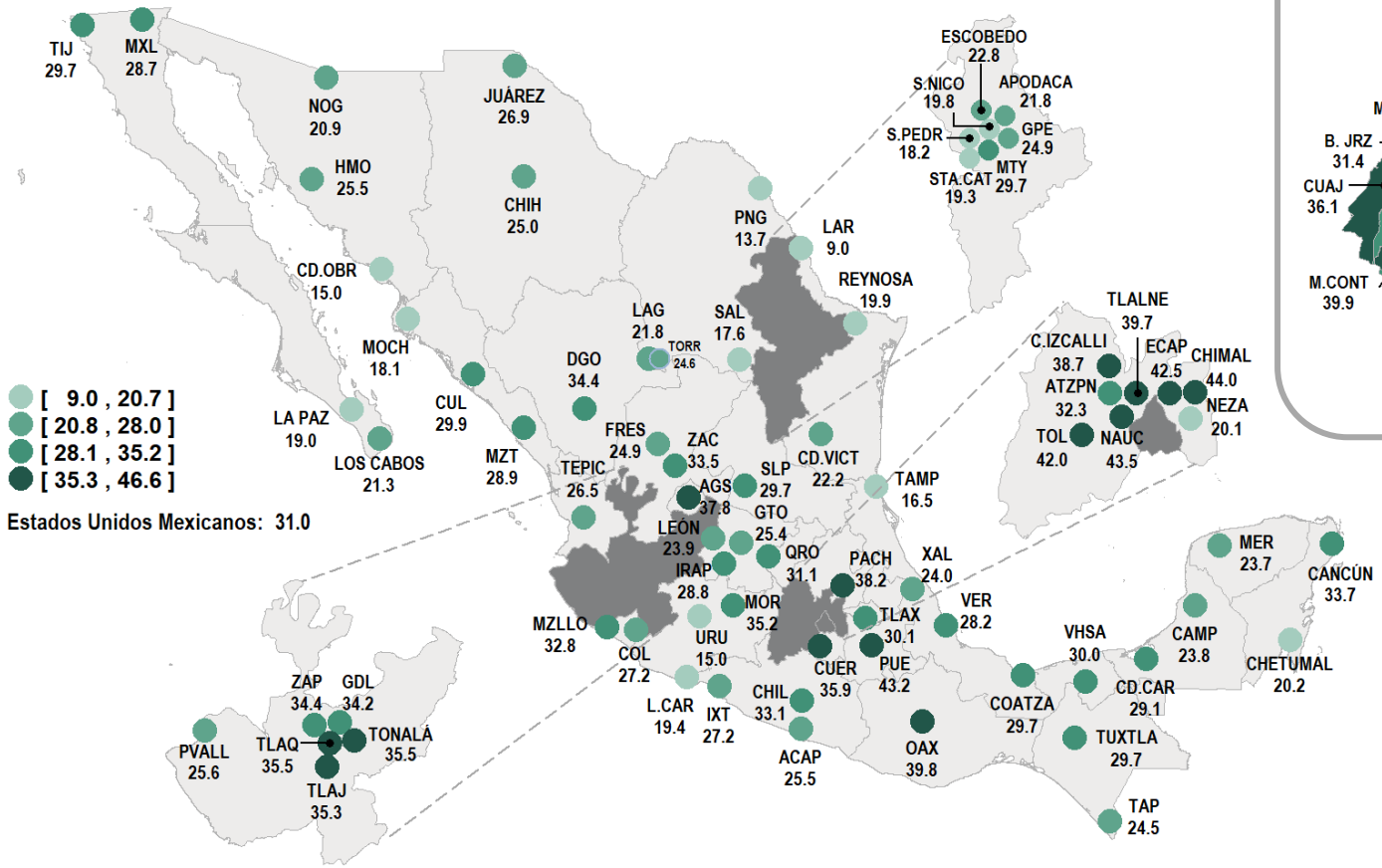

Demarcaciones territoriales de CDMX

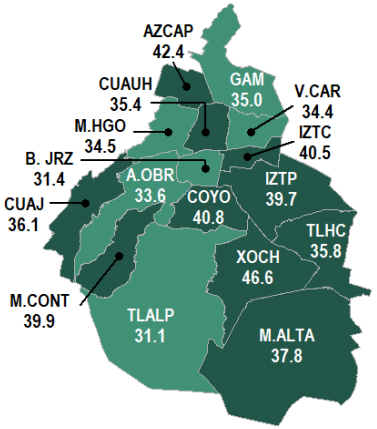

[1/] Incluye los delitos robo total de vehículo, robo de accesorios refacciones o herramientas de vehículos, robo o asalto en calle o transporte público, robo en casa habitación, robo en forma distinta a las anteriores, extorsión, fraude bancario y fraude al consumidor.

inegi.org.mx

VICTIMIZACIÓN EN EL HOGAR POR TIPO DE DELITO

Durante el **primer semestre de 2026**, **13.1 %** de los **hogares** en **el área urbana (ciudad) de Villahermosa**, que tuvo al menos un integrante víctima de **fraude**[1/].

Hogares con al menos un integrante víctima según tipo de delito
(porcentaje)

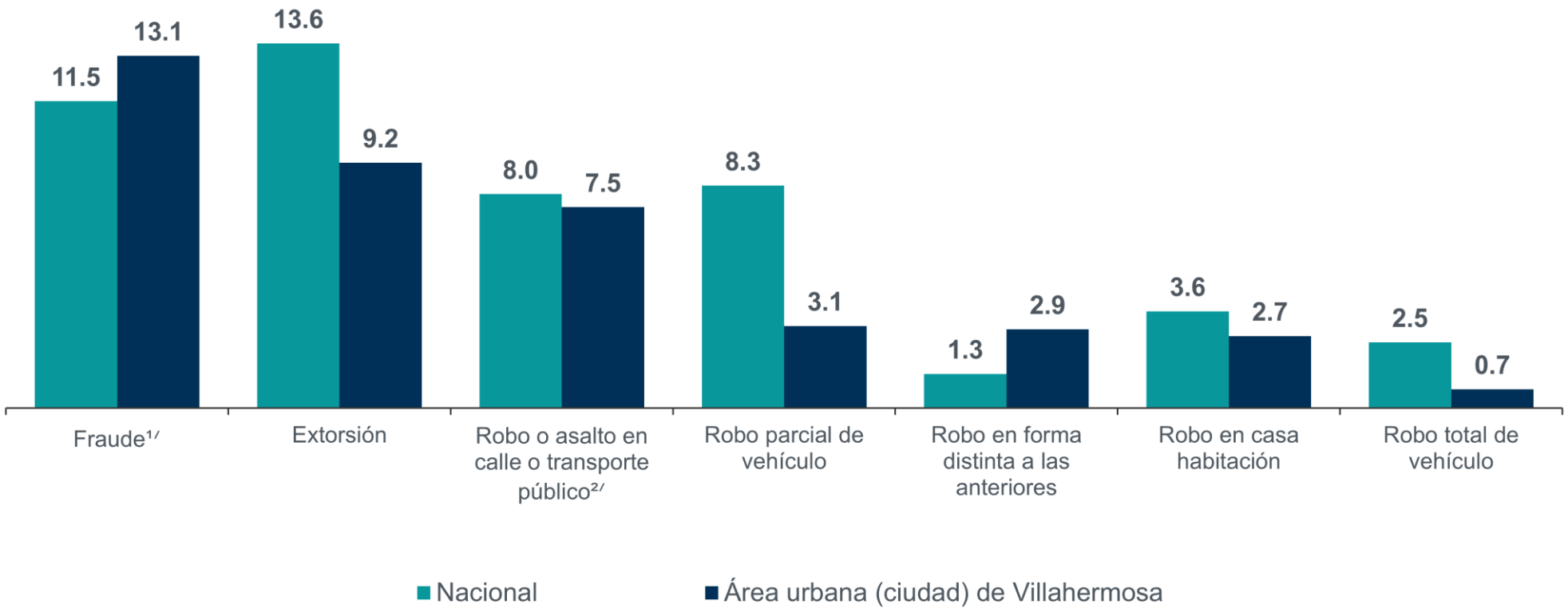

[1/] Incluye fraude bancario y fraude al consumidor.

[2/] Incluye robo relacionado con una visita a un banco o cajero automático.

inegi.org.mx

VICTIMIZACIÓN EN EL HOGAR POR TIPO DE DELITO

Porcentaje de **hogares** en **el área urbana (ciudad) de Villahermosa**, que tuvo al menos un integrante víctima.

Hogares con al menos un integrante víctima según tipo de delito

(porcentaje)

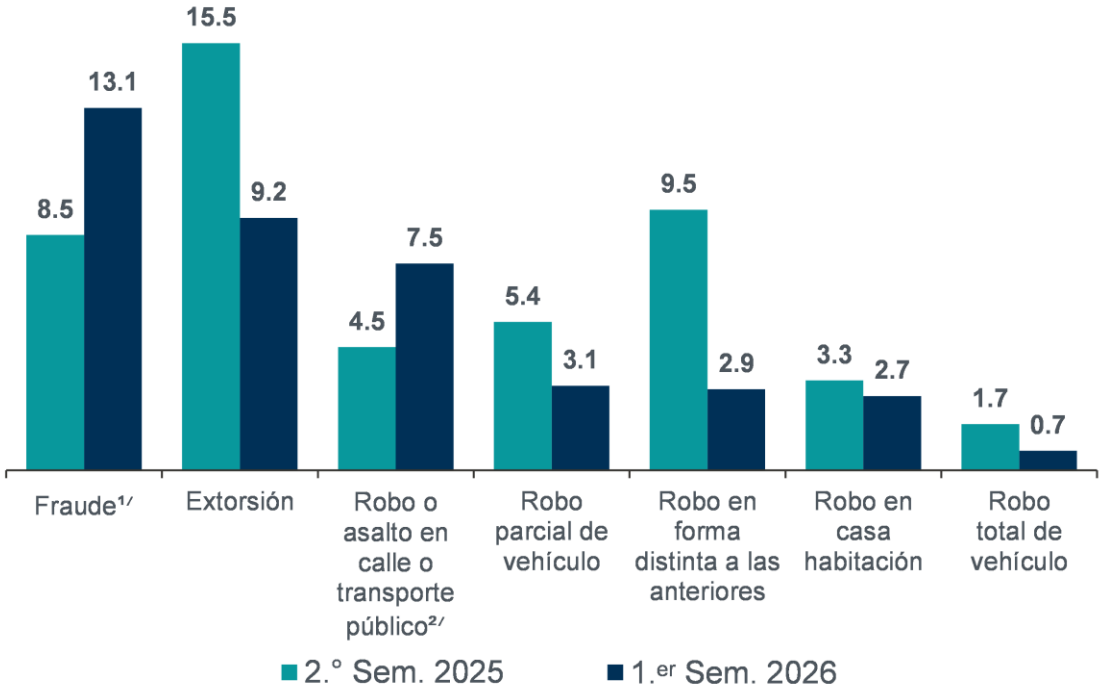

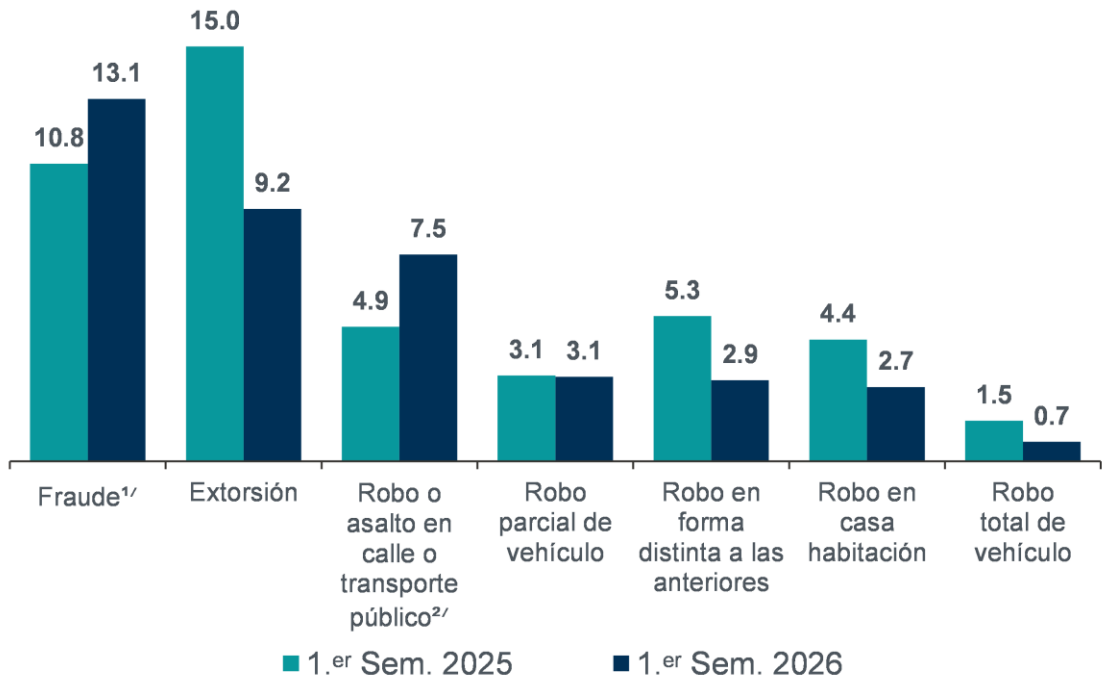

inegi.org.mx

¹/ Incluye fraude bancario y fraude al consumidor.

²/ Incluye robo relacionado con una visita a un banco o cajero automático.

inegi.org.mx

TEMA 3

PERCEPCIÓN SOBRE EL DESEMPEÑO **DE AUTORIDADES**

INEGI

IDENTIFICACIÓN DE AUTORIDADES

94.8 % de la población de 18 años y más en **el área urbana (ciudad) de Villahermosa**, identificó a la **Guardia Nacional** durante **junio de 2026**, mientras que **93.9 %** **identificó** al **Ejército**.

Identificación que la sociedad manifiesta respecto de autoridades

(porcentaje)

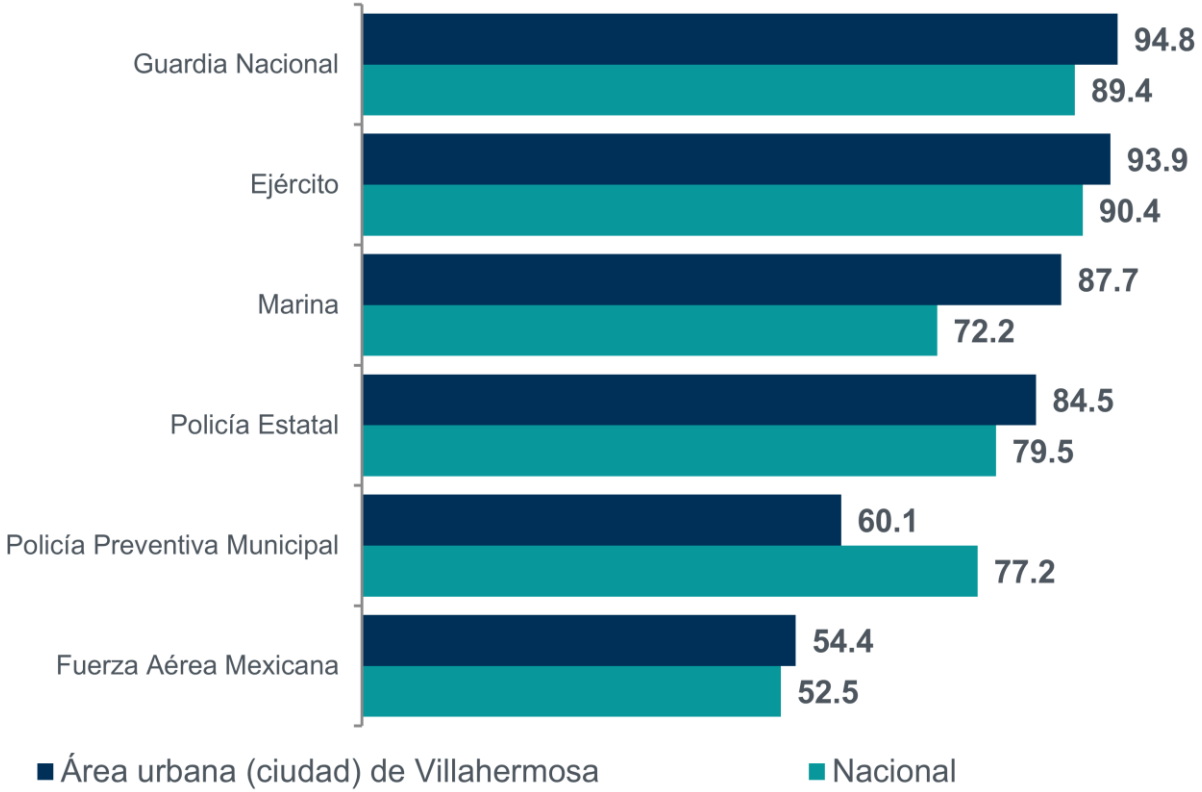

Nota: Se evaluó la identificación sobre la Fuerza Aérea Mexicana y la Guardia Nacional, independientemente de la operación de las mismas en las áreas urbanas (ciudades) de interés.

inegi.org.mx

IDENTIFICACIÓN DE AUTORIDADES

Población de 18 años y más en **el área urbana (ciudad) de Villahermosa**, según percepción sobre la **identificación** que la sociedad manifiesta respecto de autoridades.

Identificación que la sociedad manifiesta respecto de autoridades
(porcentaje)

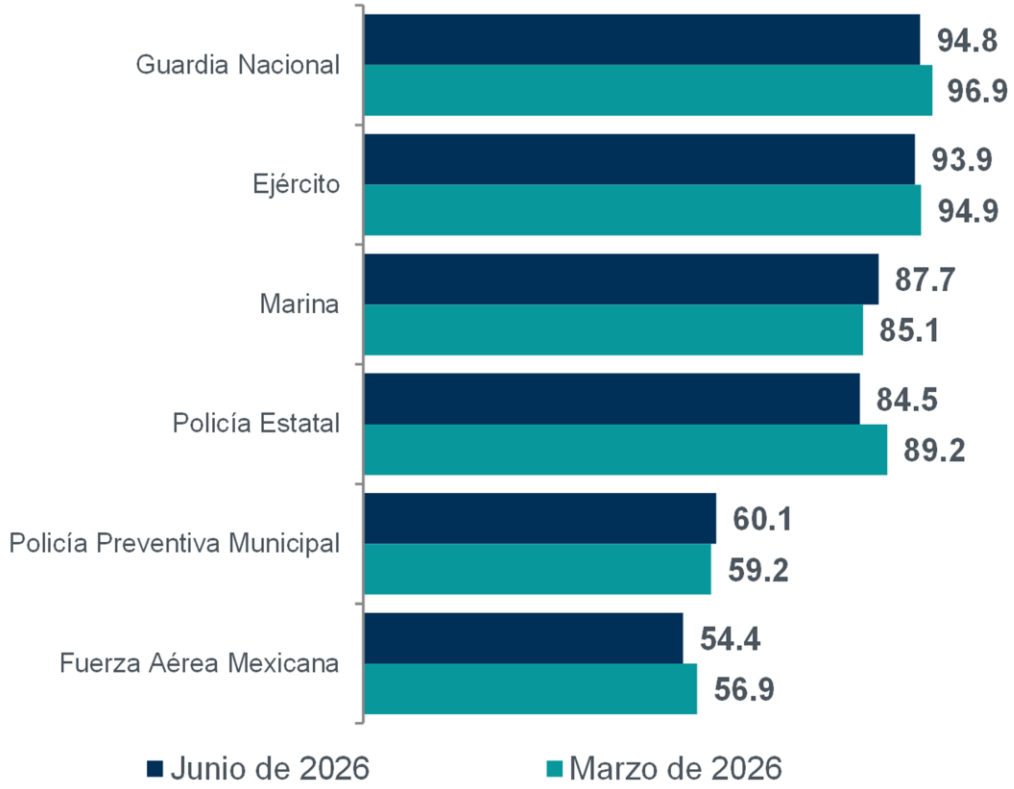

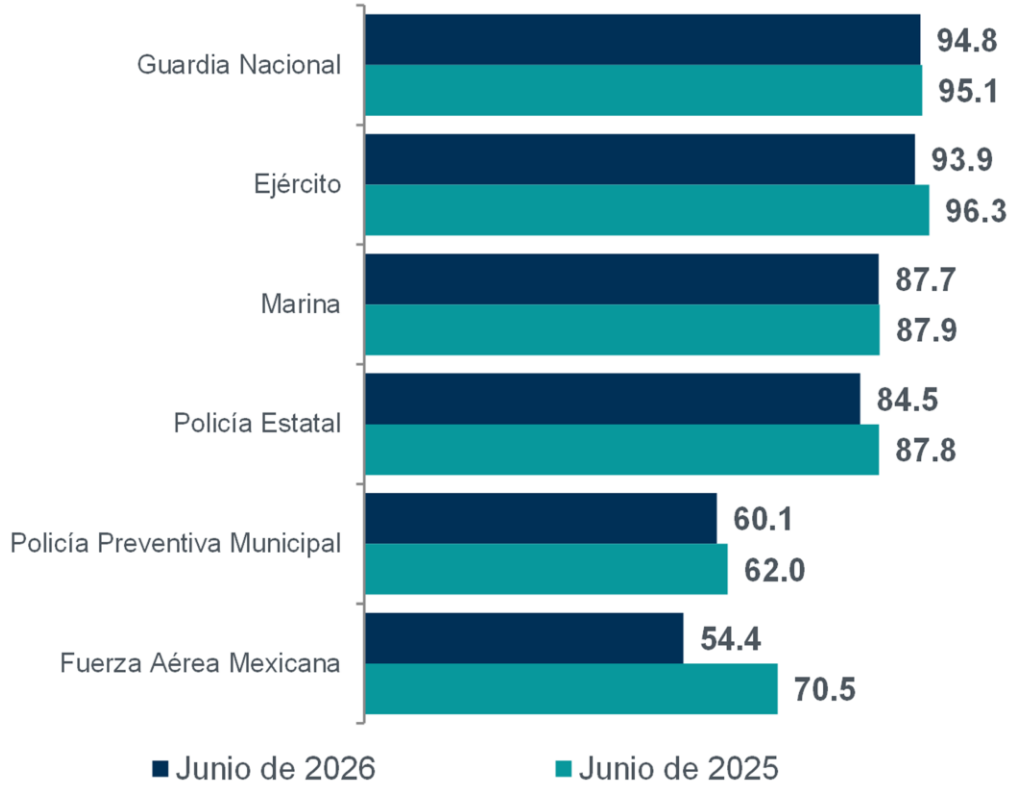

Nota: Se evaluó la identificación sobre la Fuerza Aérea Mexicana y la Guardia Nacional, independientemente de la operación de las mismas en las áreas urbanas (ciudades) de interés.

inegi.org.mx

DESEMPEÑO DE AUTORIDADES

En **el área urbana (ciudad) de Villahermosa**, **82.3 %** de la población de 18 años y más consideró efectivo el **desempeño**[1/] de la **Fuerza Aérea Mexicana** durante **junio de 2026**, mientras que **81.3 %** consideró efectivo el **desempeño**[1/] de la **Marina**.

Desempeño[1/] que la sociedad manifiesta respecto de autoridades
(porcentaje)

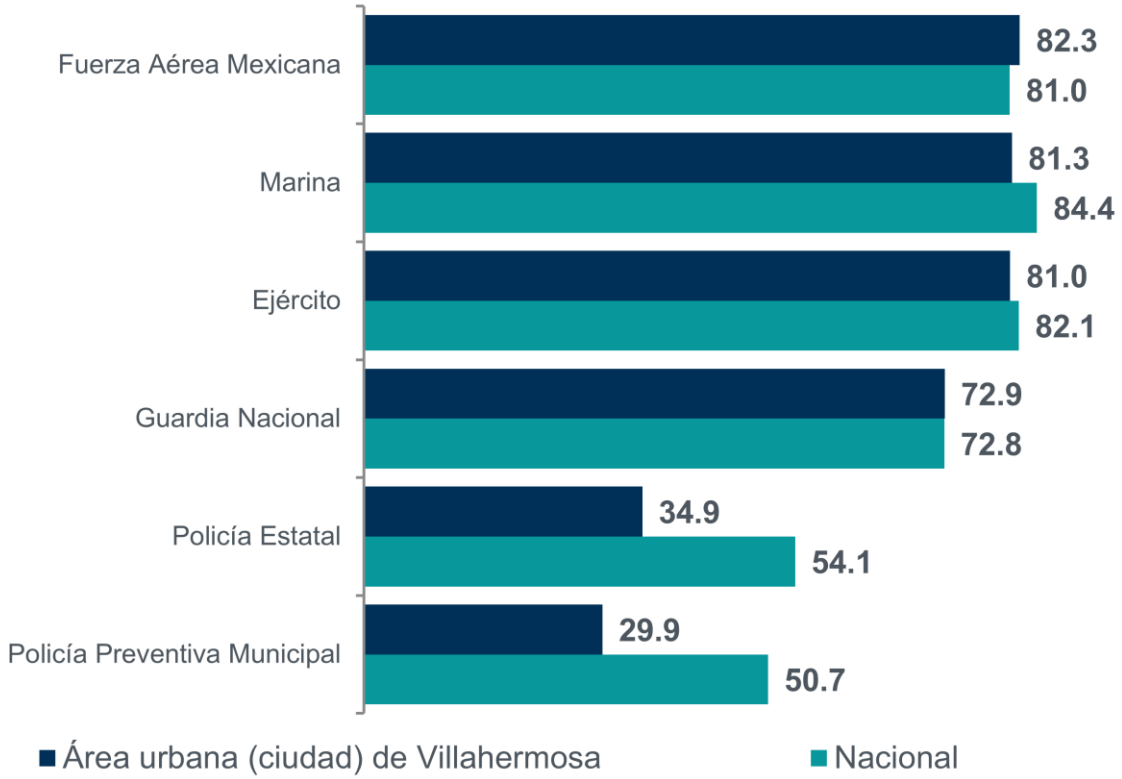

Nota: Se evaluó la percepción sobre el desempeño de la Guardia Nacional y Fuerza Aérea Mexicana, independientemente de la operación de las mismas en las áreas urbanas (ciudades) de interés.

[1/] Incluye las opciones de respuesta "Muy efectivo" o "Algo efectivo".

DESEMPEÑO DE AUTORIDADES

Población de 18 años y más en **el área urbana (ciudad) de Villahermosa**, según percepción sobre el **desempeño**[1/] que la sociedad manifiesta respecto de autoridades.

Desempeño[1/] que la sociedad manifiesta respecto de autoridades
(porcentaje)

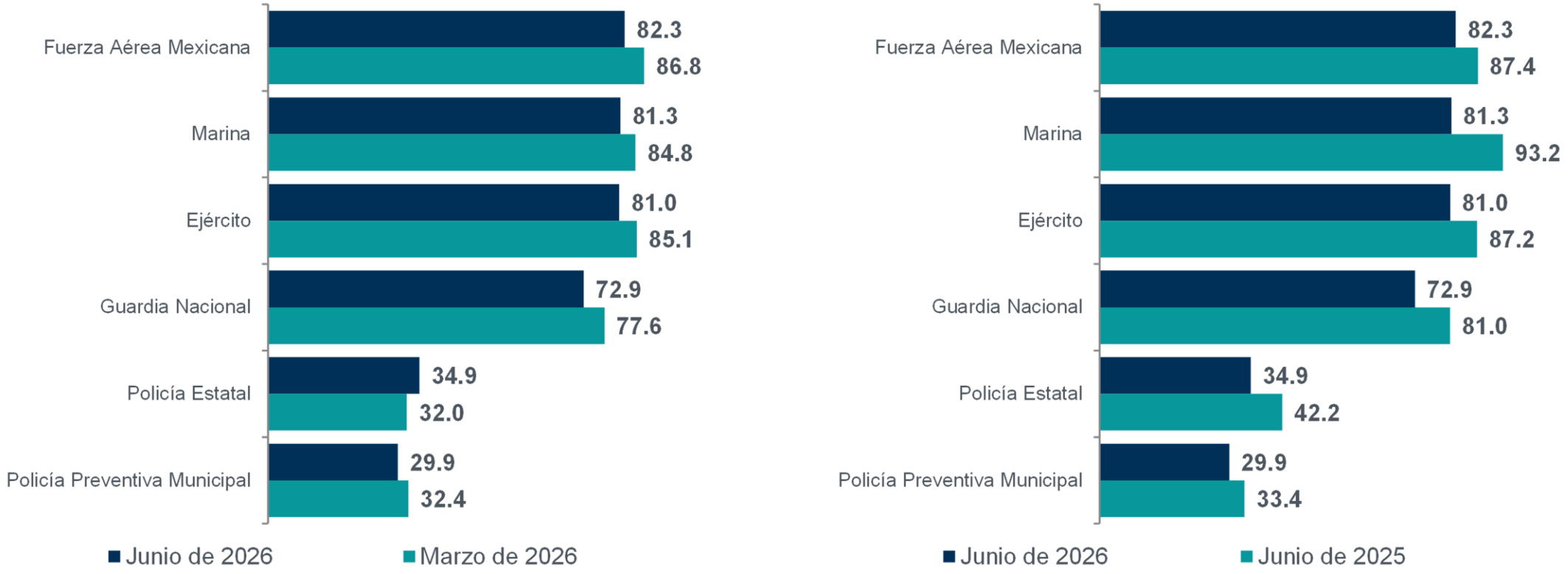

Nota: Se evaluó la percepción sobre el desempeño de la Guardia Nacional y Fuerza Aérea Mexicana, independientemente de la operación de las mismas en las áreas urbanas (ciudades) de interés.

[1/] Incluye las opciones de respuesta "Muy efectivo" o "Algo efectivo".

inegi.org.mx

CONFIANZA EN AUTORIDADES

88.5 % de la población de 18 años y más en **el área urbana (ciudad) de Villahermosa**, manifestó **confianza**[1/] en la **Fuerza Aérea Mexicana** durante **junio de 2026**, mientras que **83.9 %** manifestó **confianza**[1/] en la **Marina**.

Confianza[1/] que la sociedad manifiesta respecto de autoridades

(porcentaje)

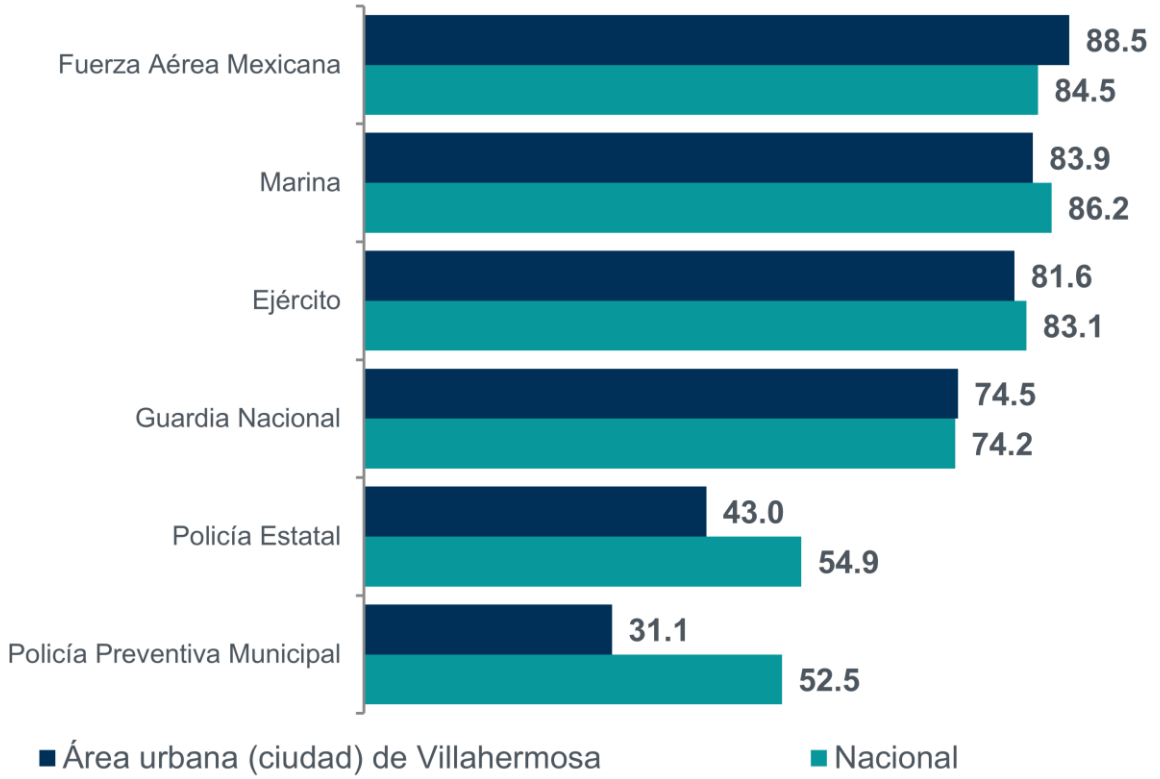

Nota: Se evaluó la percepción sobre la confianza en la Guardia Nacional y Fuerza Aérea Mexicana, independientemente de la operación de las mismas en las áreas urbanas (ciudades) de interés.

[1/] Incluye las opciones de respuesta "Mucha confianza" o "Algo de confianza".

CONFIANZA EN AUTORIDADES

Población de 18 años y más en **el área urbana (ciudad) de Villahermosa**, según percepción sobre sobre la **confianza**[1/] que la sociedad manifiesta respecto de autoridades.

Confianza[1/] que la sociedad manifiesta respecto de autoridades
(porcentaje)

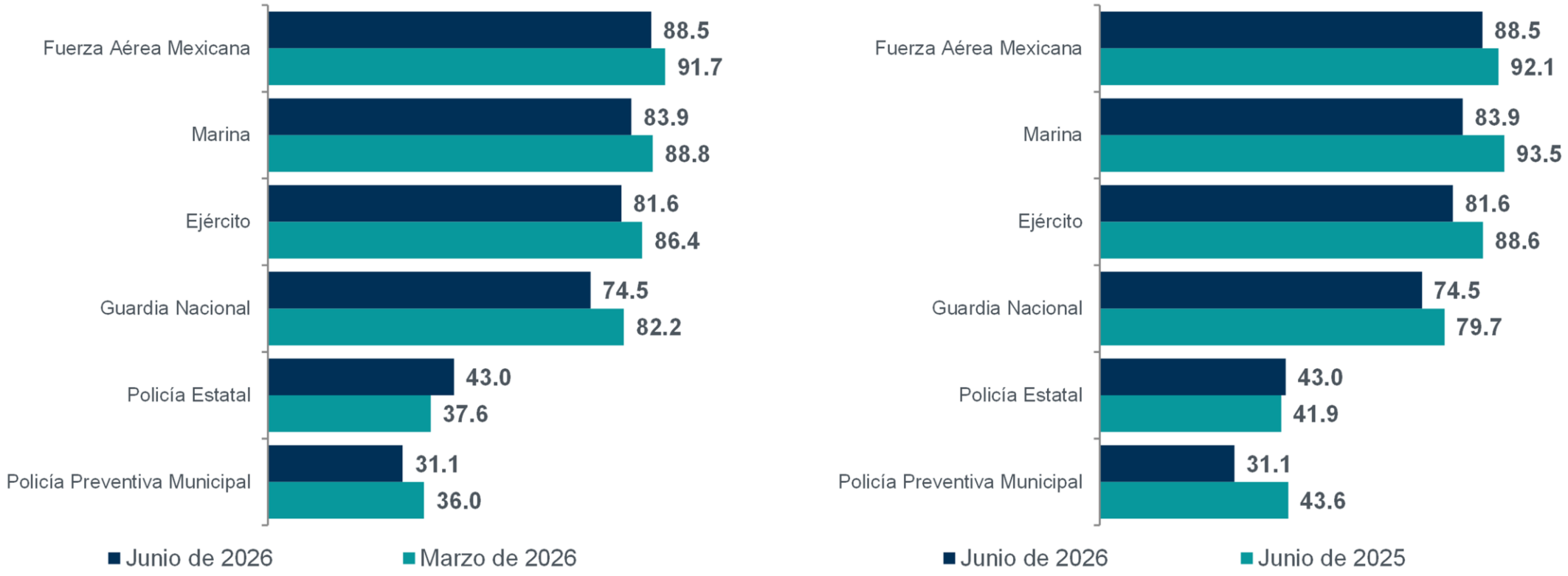

Nota: Se evaluó la percepción sobre la confianza en la Guardia Nacional y Fuerza Aérea Mexicana, independientemente de la operación de las mismas en las áreas urbanas (ciudades) de interés.

[1/] Incluye las opciones de respuesta "Mucha confianza" o "Algo de confianza".

inegi.org.mx

inegi.org.mx

TEMA 4

CONFLICTOS Y CONDUCTAS **ANTISOCIALES**

INEGI

CONFLICTOS O ENFRENTAMIENTOS

En **el área urbana (ciudad) de Villahermosa**, **21 %** de la población de 18 años y más **tuvo al menos un conflicto o enfrentamiento** en su vida cotidiana durante el **segundo trimestre de 2026**.

Conflictos o enfrentamientos en su vida cotidiana
(porcentaje)

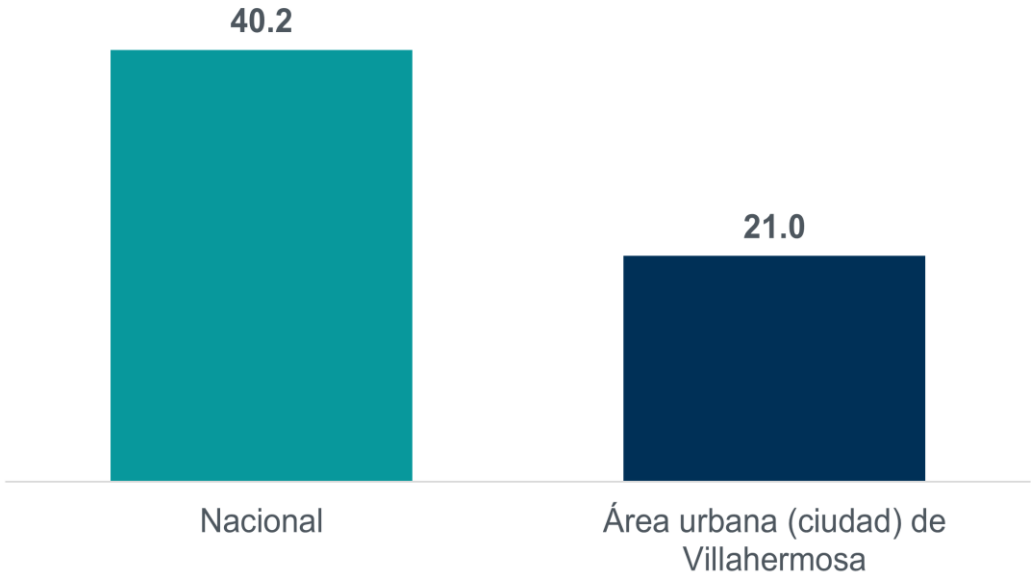

CONFLICTOS O ENFRENTAMIENTOS

En **el área urbana (ciudad) de Villahermosa**, población de 18 años y más que **tuvo al menos un conflicto o enfrentamiento** en su vida cotidiana.

Conflictos o enfrentamientos en su vida cotidiana
(porcentaje)

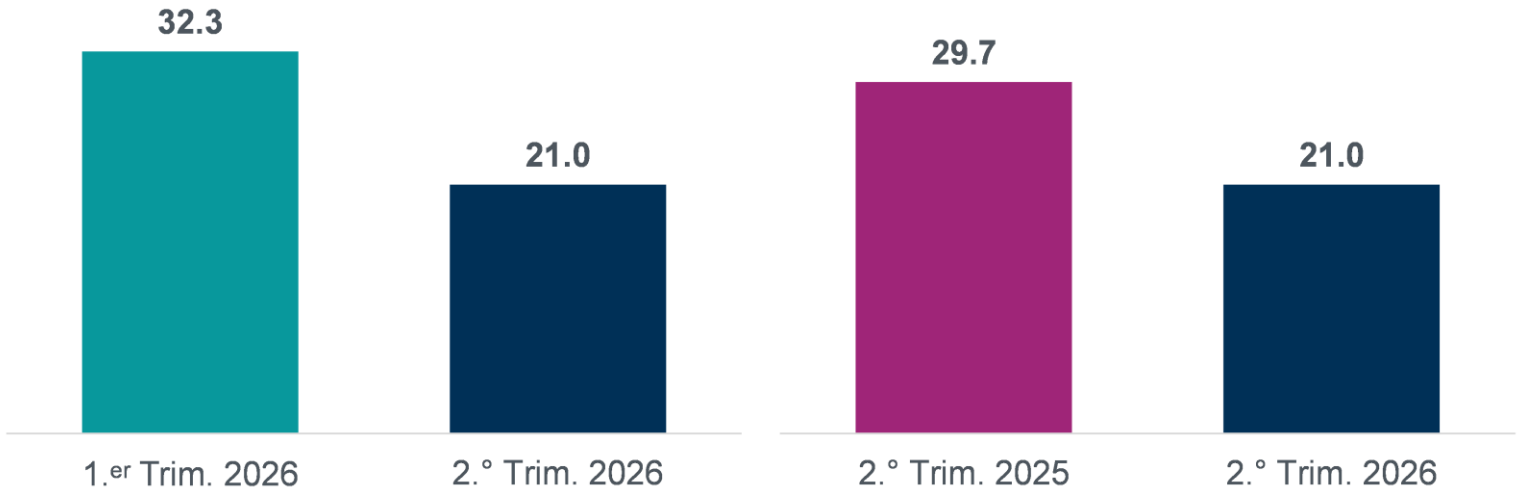

inegi.org.mx

CONFLICTOS O ENFRENTAMIENTOS

En **el área urbana (ciudad) de Villahermosa**, **21 %** de la población de 18 años y más **tuvo al menos un conflicto o enfrentamiento** en su vida cotidiana durante el **segundo trimestre de 2026**. El **conflicto o enfrentamiento** con mayor frecuencia fue **en el ámbito comunitario**[1/] con **15.5 por ciento**.

Conflictos o enfrentamientos en su vida cotidiana
(porcentaje)

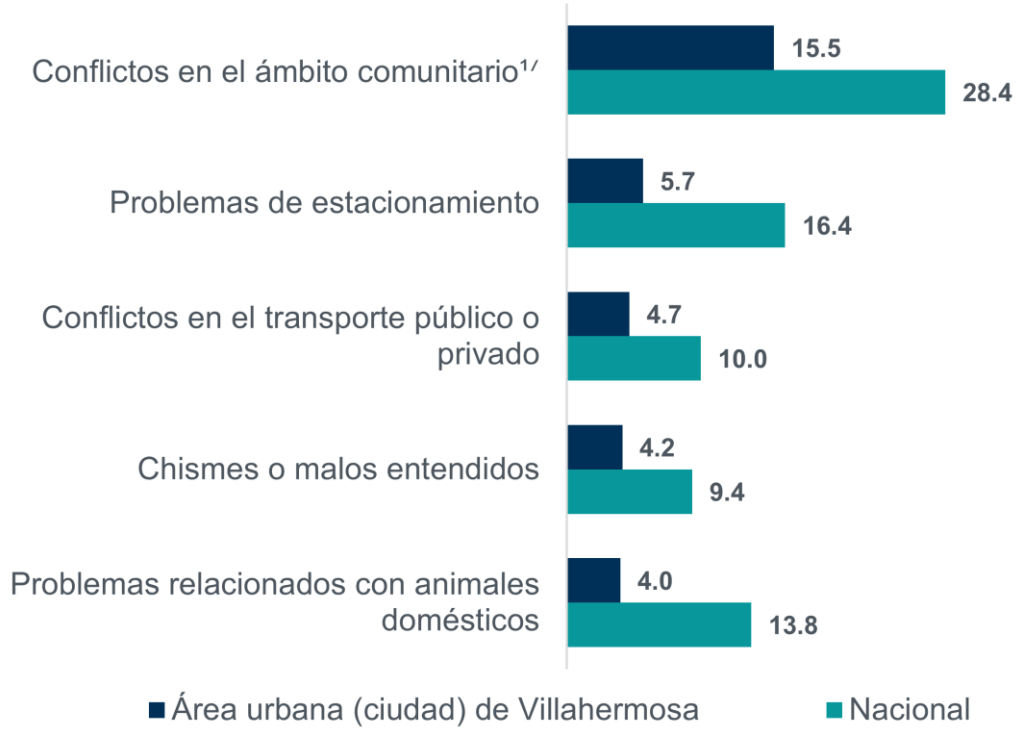

inegi.org.mx

[1/] Ruido con martillo, uso del taladro, música alta o fiestas; basura tirada o quemada por vecinos(as) en su jardín, cochera o áreas comunes; falta de pago o morosidad en cuotas vecinales o mantenimiento; falta de control de los (las) hijos(as) de los (las) vecinos(as) (por burlas, molestias, daños a su casa por jugar con balones, rayones, golpes, bajar el aire a las llantas de su automóvil, etc.).

CONFLICTOS O ENFRENTAMIENTOS

Población de 18 años y más en **el área urbana (ciudad) de Villahermosa**, que **tuvo al menos un conflicto o enfrentamiento** en su vida cotidiana.

Conflictos o enfrentamientos en su vida cotidiana

(porcentaje)



1/ Ruido con martillo, uso del taladro, música alta o fiestas; basura tirada o quemada por vecinos(as) en su jardín, cochera o áreas comunes; falta de pago o morosidad en cuotas vecinales o mantenimiento; falta de control de los (las) hijos(as) de los (las) vecinos(as) (por burlas, molestias, daños a su casa por jugar con balones, rayones, golpes, bajar el aire a las llantas de su automóvil, etc.).

inegi.org.mx

CONFLICTOS **DIRECTOS**

De la población de 18 años y más en **el área urbana (ciudad) de Villahermosa**, que **tuvo al menos un conflicto o enfrentamiento** durante el **segundo trimestre de 2026**, en **78.5 %** de los casos fue con **vecinos(as)**, mientras que en **23.6 %** de los casos fue con **desconocidos(as) en la calle**.

Actores involucrados con los que se ha tenido al menos un conflicto o enfrentamiento
(porcentaje)

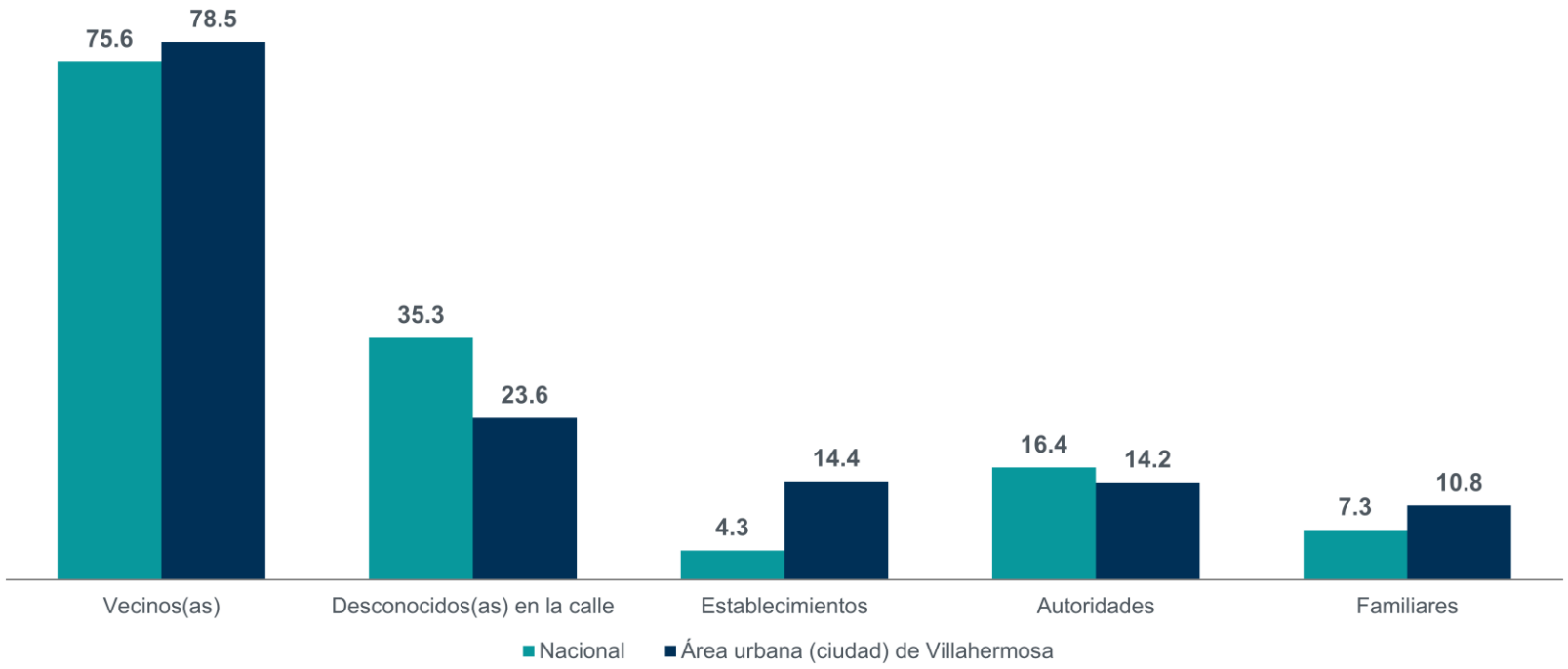

inegi.org.mx

INEGI

CONFLICTOS **DIRECTOS**

Población de 18 años y más en **el área urbana (ciudad) de Villahermosa**, que **tuvo al menos un conflicto o enfrentamiento**.

Actores involucrados con los que se ha tenido al menos un conflicto o enfrentamiento
(porcentaje)

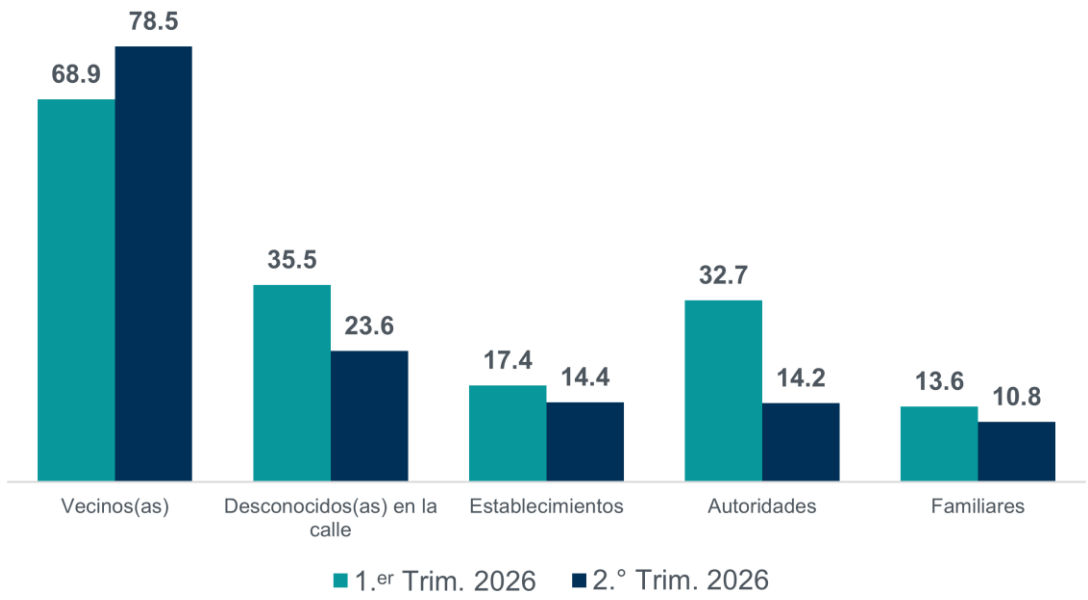

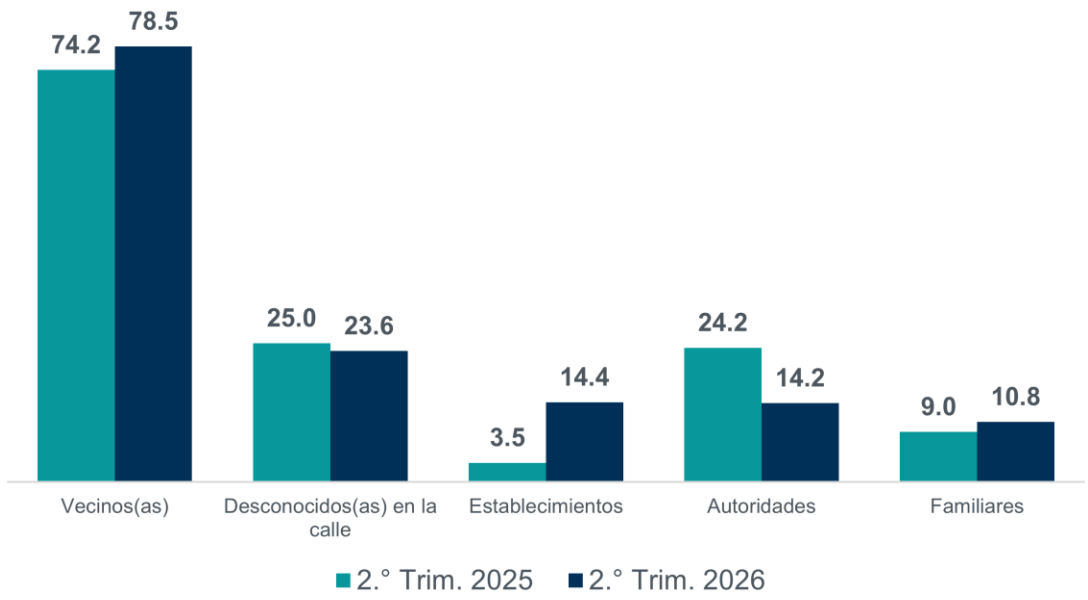

inegi.org.mx

CONFLICTOS DIRECTOS - VECINOS(AS)

Porcentaje de la población de 18 años y más que experimentó al menos un **conflicto o enfrentamiento** directo con **vecinos(as)** derivado de problemas de convivencia durante el **segundo trimestre de 2026**.

Mayor porcentaje	
Tampico, Tamps-Ver	94.5
Los Cabos, BCS	92.4
Juárez, Chih	86.8
Irapuato, Gto	85.5
Ciudad Nezahualcóyotl, Méx	85.2

Menor porcentaje	
La Magdalena Contreras, CDMX	62.0
Benito Juárez, CDMX	61.5
Puerto Vallarta, Jal	58.9
Cuajimalpa de Morelos, CDMX	58.6
Tepic, Nay	57.5

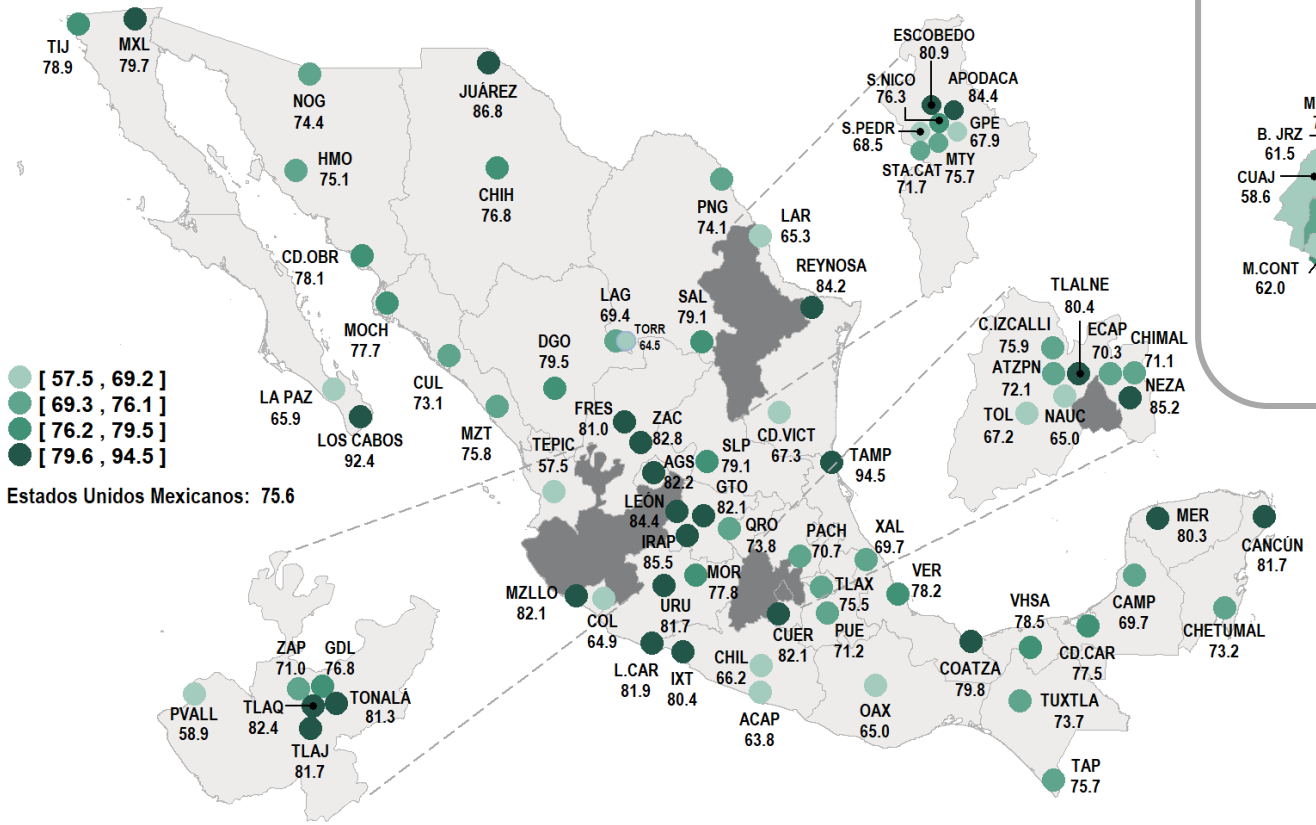

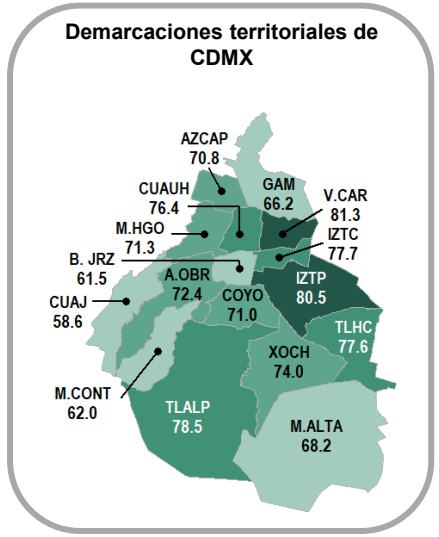

inegi.org.mx

inegi.org.mx

TEMA 5

PROBLEMÁTICAS **URBANAS**

INEGI

PROBLEMÁTICAS EN LA CIUDAD

98.2 % de la población de 18 años y más en **el área urbana (ciudad) de Villahermosa**, identificó durante **junio de 2026** algún tipo de **problema en su ciudad**, siendo **baches en calles y avenidas** el de mayor frecuencia con **90.2 %**, seguido de **hospitales saturados o con servicio deficiente** con **85.6 por ciento**.

Principales problemáticas en su ciudad

(porcentaje)

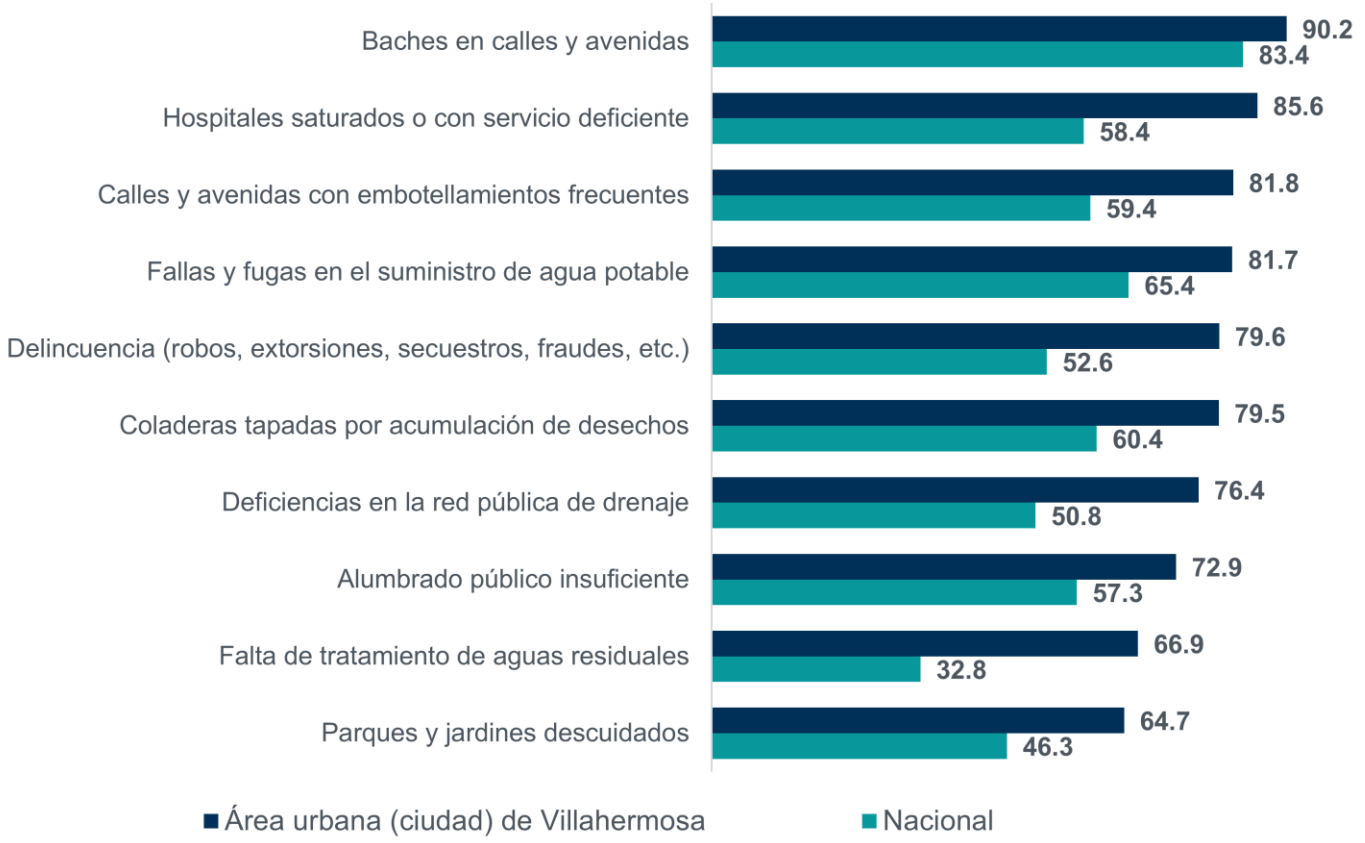

PROBLEMÁTICAS EN LA CIUDAD

Población de 18 años y más en **el área urbana (ciudad) de Villahermosa** que identificó algún tipo de **problema en su ciudad**.

Principales problemáticas en su ciudad

(porcentaje)

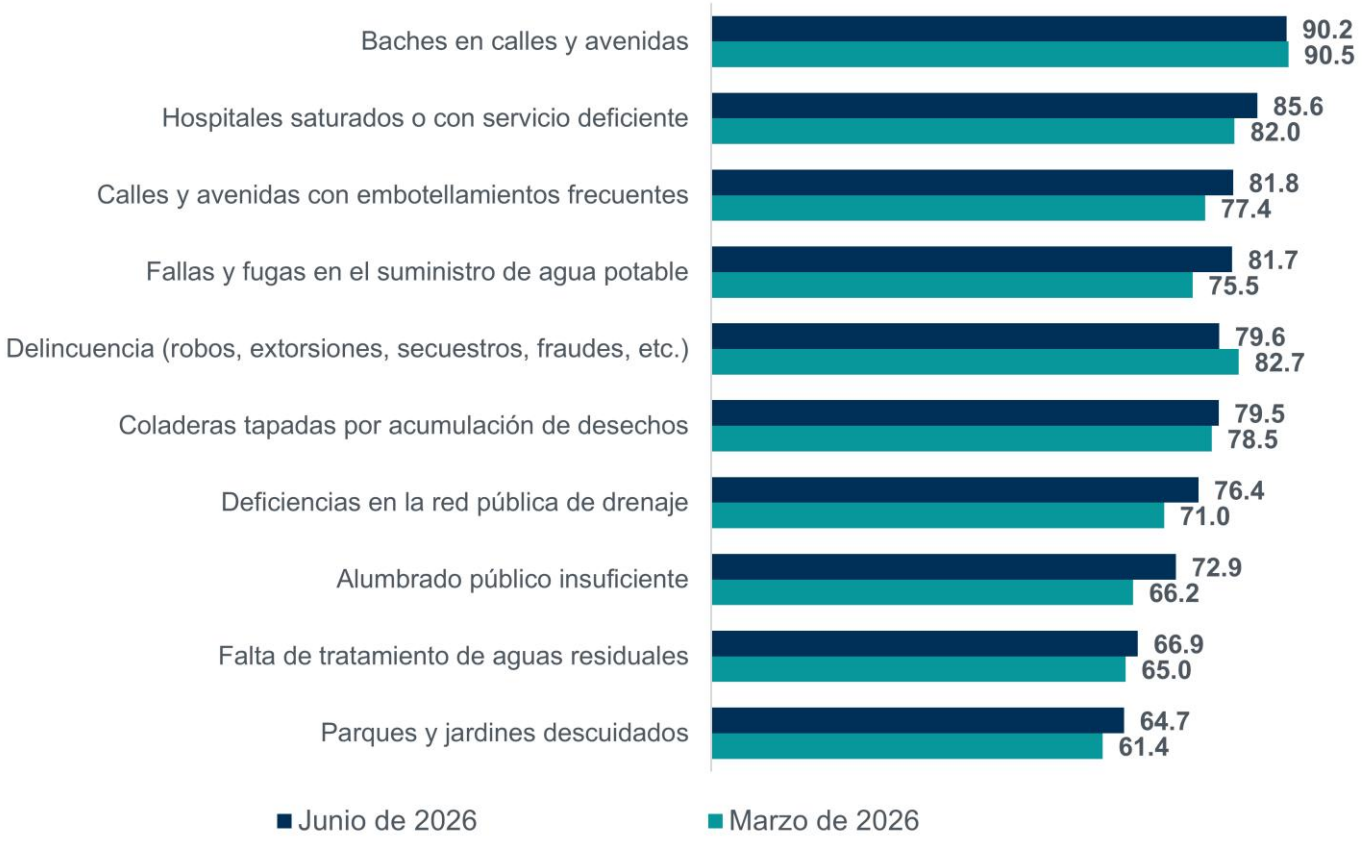

inegi.org.mx

PROBLEMÁTICAS EN LA CIUDAD

Población de 18 años y más en **el área urbana (ciudad) de Villahermosa** que identificó algún tipo de **problema en su ciudad**.

Principales problemáticas en su ciudad

(porcentaje)

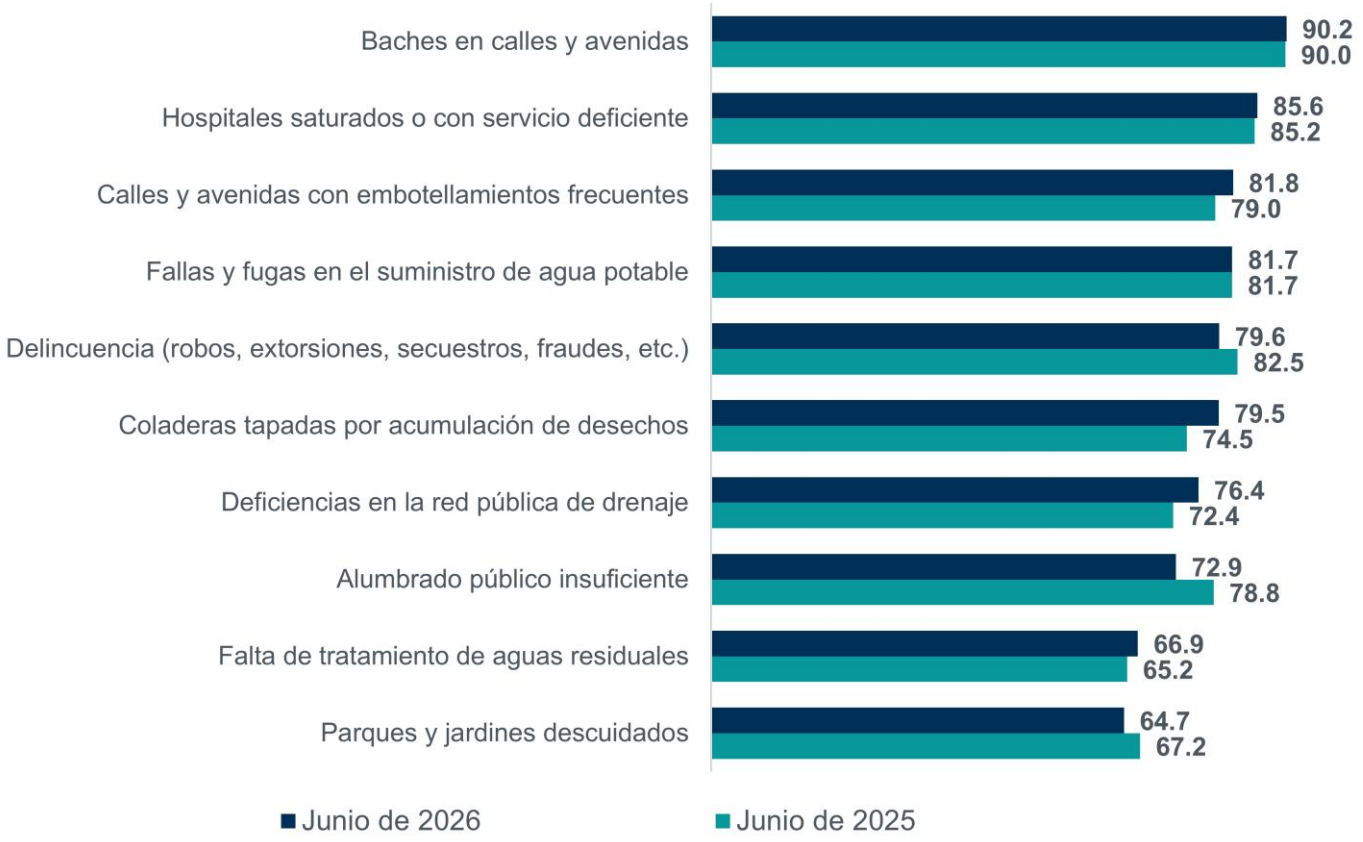

inegi.org.mx

EFECTIVIDAD DEL GOBIERNO PARA ATENDER PROBLEMÁTICAS

Durante **junio de 2026**, **30.4 %** de la población de 18 años y más en **el área urbana (ciudad) de Villahermosa**, consideró al gobierno de su ciudad como **efectivo**[1/].

Efectividad de las autoridades al atender problemáticas identificadas por la población

(porcentaje)

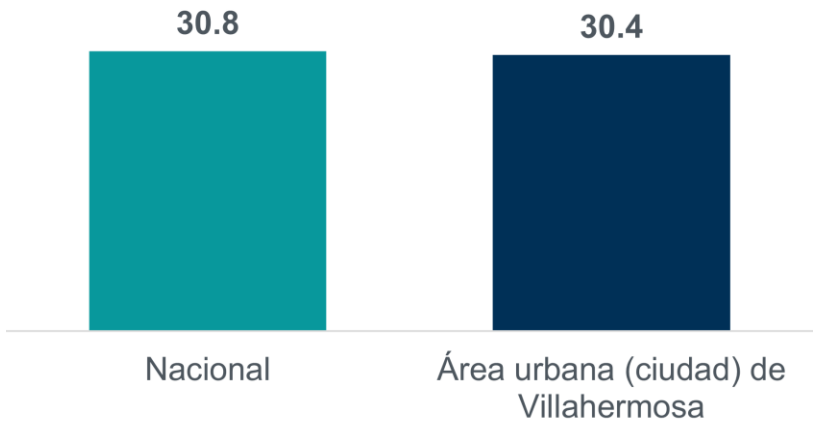

[1/] Incluye las opciones de respuesta "Muy efectivo" o "Algo efectivo".

inegi.org.mx

EFECTIVIDAD DEL GOBIERNO PARA ATENDER PROBLEMÁTICAS

Población de 18 años y más en **el área urbana (ciudad) de Villahermosa** que consideró al gobierno de su ciudad como **efectivo**[1/].

Efectividad de las autoridades al atender problemáticas identificadas por la población
(porcentaje)

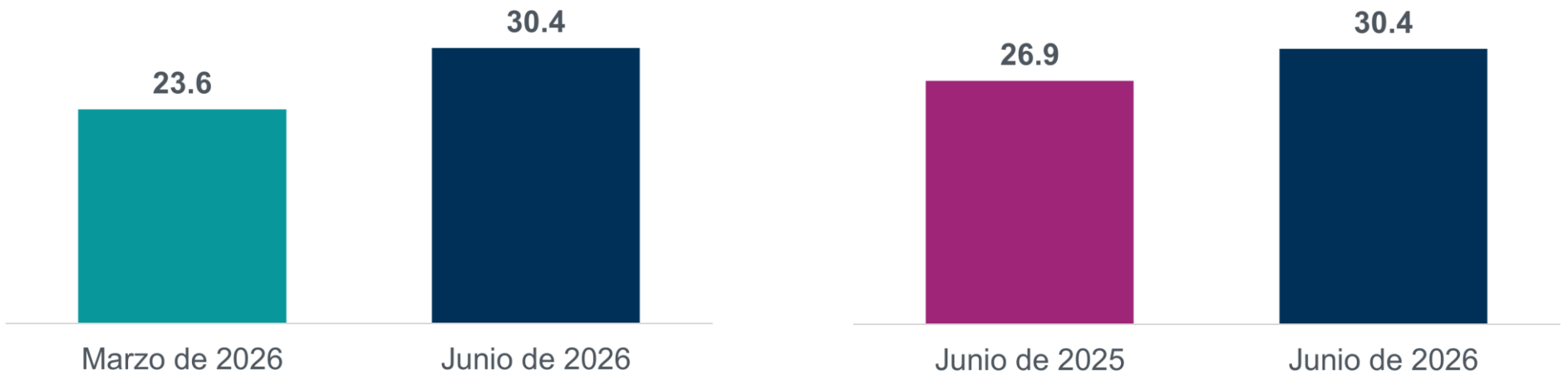

[1/] Incluye las opciones de respuesta "Muy efectivo" o "Algo efectivo".

inegi.org.mx

EFECTIVIDAD DEL GOBIERNO PARA ATENDER PROBLEMÁTICAS

Porcentaje de la población de 18 años y más que durante **junio de 2026** consideró al gobierno de su ciudad como **efectivo**[1/] para resolver los problemas que enfrenta su núcleo urbano.

Mayor porcentaje	
Ciudad del Carmen, Camp	63.4
San Nicolás de los Garza, NL	63.3
Apodaca, NL	58.4
Nuevo Laredo, Tamps	57.0
Piedras Negras, Coah	56.7

Menor porcentaje	
Reynosa, Tamps	15.1
Mazatlán, Sin	14.9
Mexicali, BC	13.6
Puerto Vallarta, Jal	13.3
Cuautitlán Izcalli, Méx	12.4

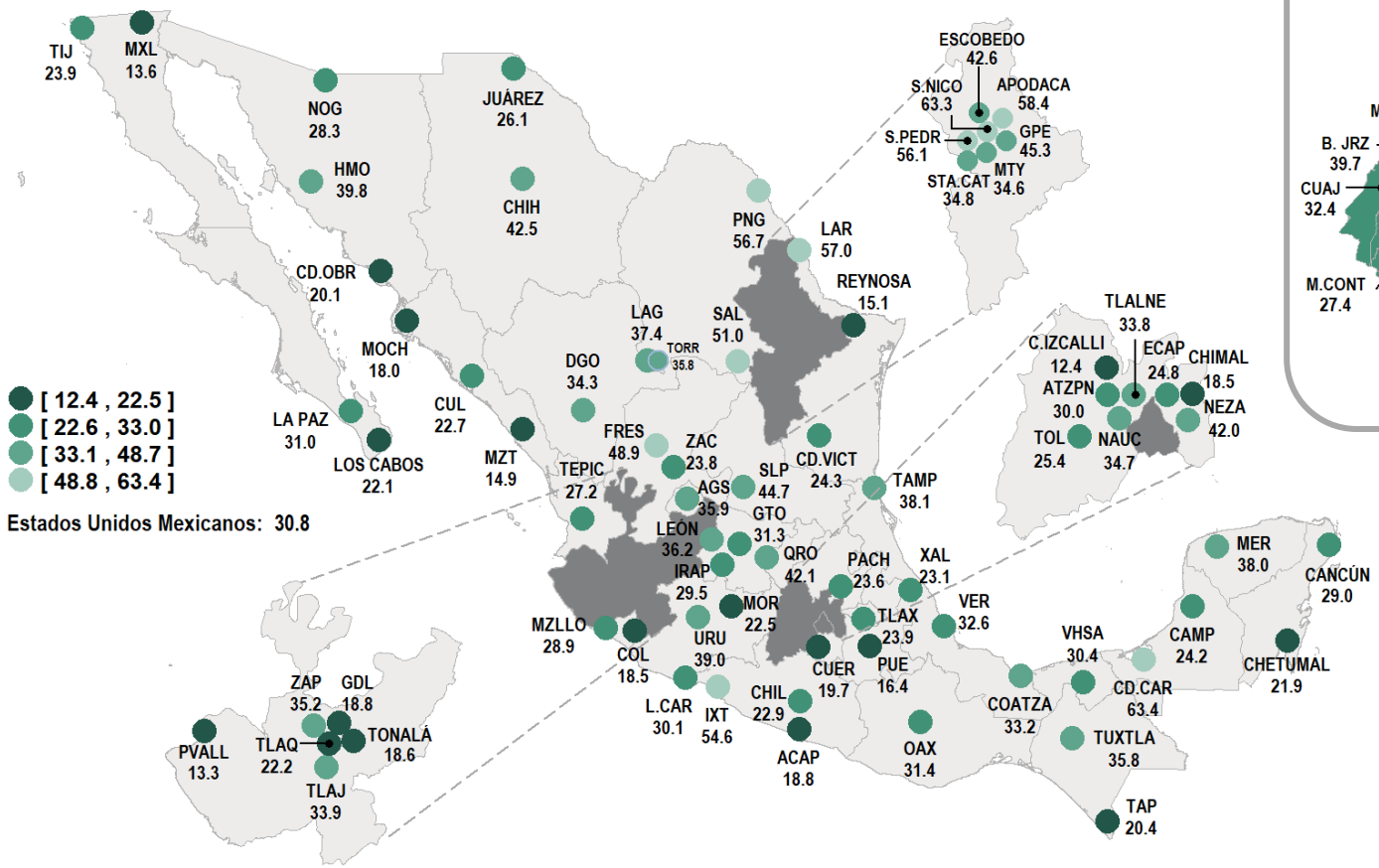

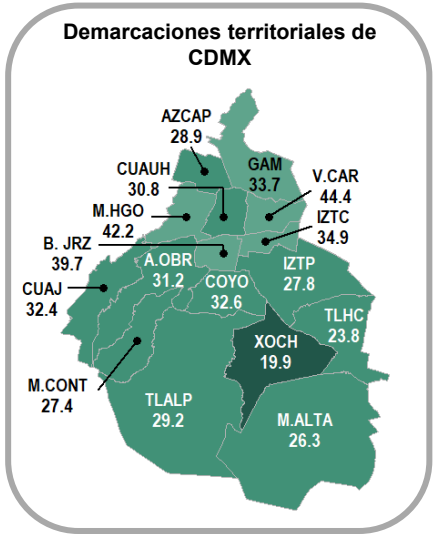

[1/] Incluye las opciones de respuesta "Muy efectivo" o "Algo efectivo".

inegi.org.mx

EFECTIVIDAD DEL GOBIERNO PARA ATENDER PROBLEMÁTICAS

Porcentaje de la población de 18 años y más que durante **junio de 2026** consideró al gobierno de su ciudad como **efectivo**[1/] para resolver los problemas que enfrenta su núcleo urbano.

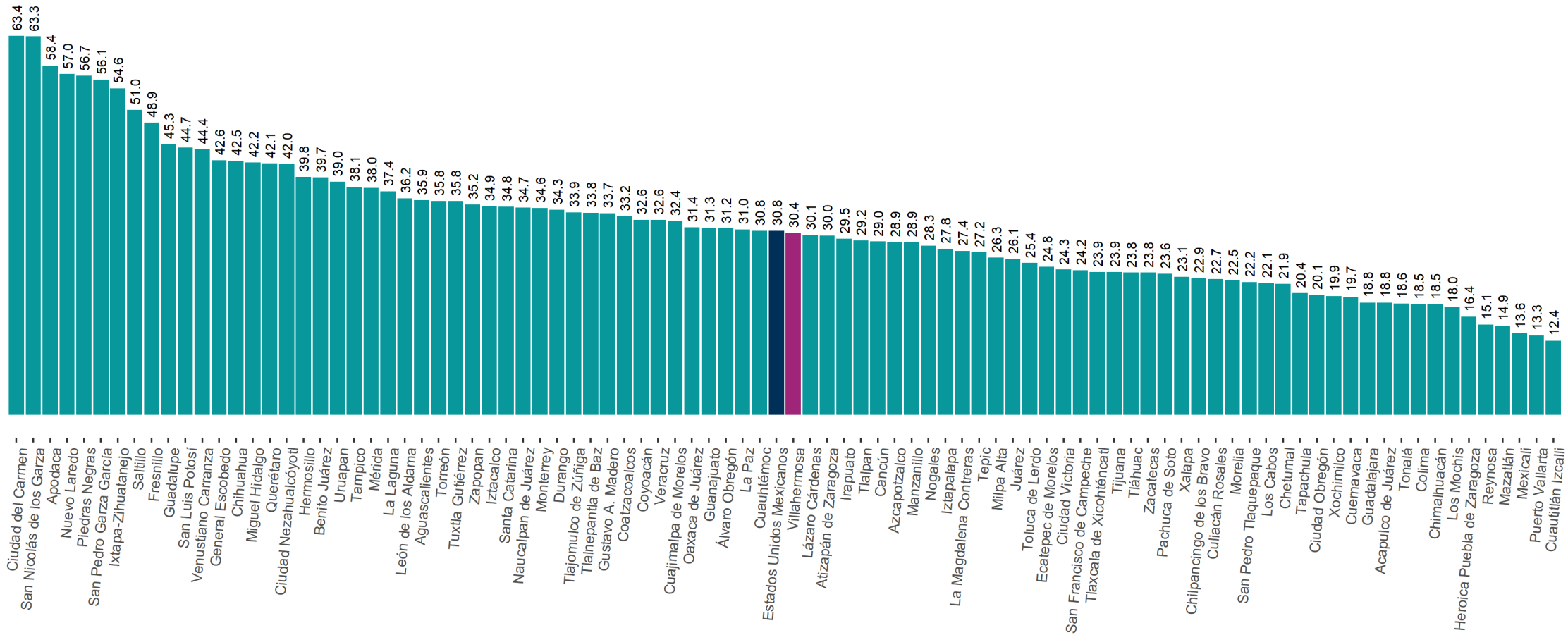

[1/] Incluye las opciones de respuesta "Muy efectivo" o "Algo efectivo".

inegi.org.mx

ACTIVIDADES O PROGRAMAS PARA PREVENIR LA VIOLENCIA Y/O LA DELINCUENCIA

En **junio de 2026** en **el área urbana (ciudad) de Villahermosa**, **38.7 %** de la población de 18 años y más conoce o ha escuchado que el **gobierno de la ciudad ha implementado actividades o programas para prevenir la violencia y/o la delincuencia**.

Conoce o ha escuchado acerca de la implementación de actividades o programas para prevenir la violencia y/o la delincuencia por parte del gobierno

(porcentaje)

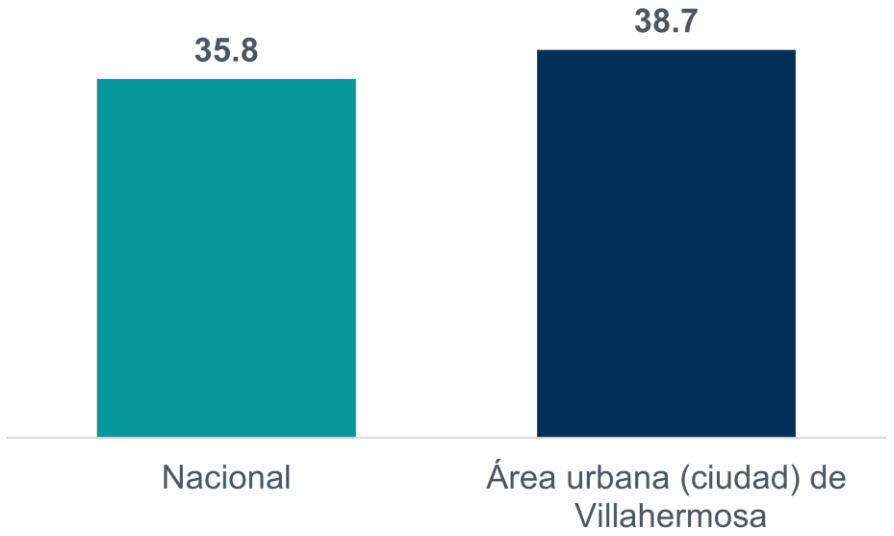

ACTIVIDADES O PROGRAMAS PARA PREVENIR LA VIOLENCIA Y/O LA DELINCUENCIA

Población de 18 años y más en **el área urbana (ciudad) de Villahermosa** que conoce o ha escuchado que **el gobierno de la ciudad ha implementado actividades o programas para prevenir la violencia y/o la delincuencia**.

Conoce o ha escuchado acerca de la implementación de actividades o programas para prevenir la violencia y/o la delincuencia por parte del gobierno

(porcentaje)

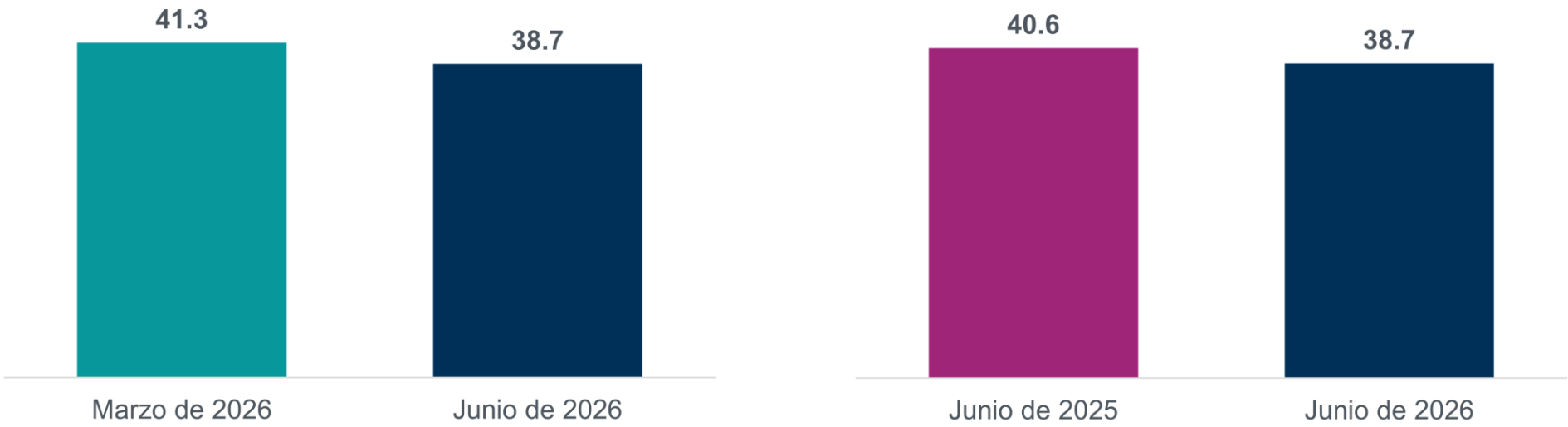

inegi.org.mx

ACTIVIDADES O PROGRAMAS PARA PREVENIR LA VIOLENCIA Y/O LA DELINCUENCIA

Porcentaje de la población de 18 años y más que durante **junio de 2026** mencionó conocer o haber escuchado que **el gobierno de la ciudad ha implementado actividades o programas para prevenir la violencia y/o la delincuencia**.

Mayor porcentaje	
Ixtapa-Zihuatanejo, Gro	68.4
San Nicolás de los Garza, NL	61.0
San Pedro Garza García, NL	58.0
Apodaca, NL	53.5
Chihuahua, Chih	52.4

Menor porcentaje	
Atizapán de Zaragoza, Méx	17.8
San Pedro Tlaquepaque, Jal	14.1
Tonalá, Jal	14.0
Puerto Vallarta, Jal	13.5
Cuautitlán Izcalli, Méx	11.7

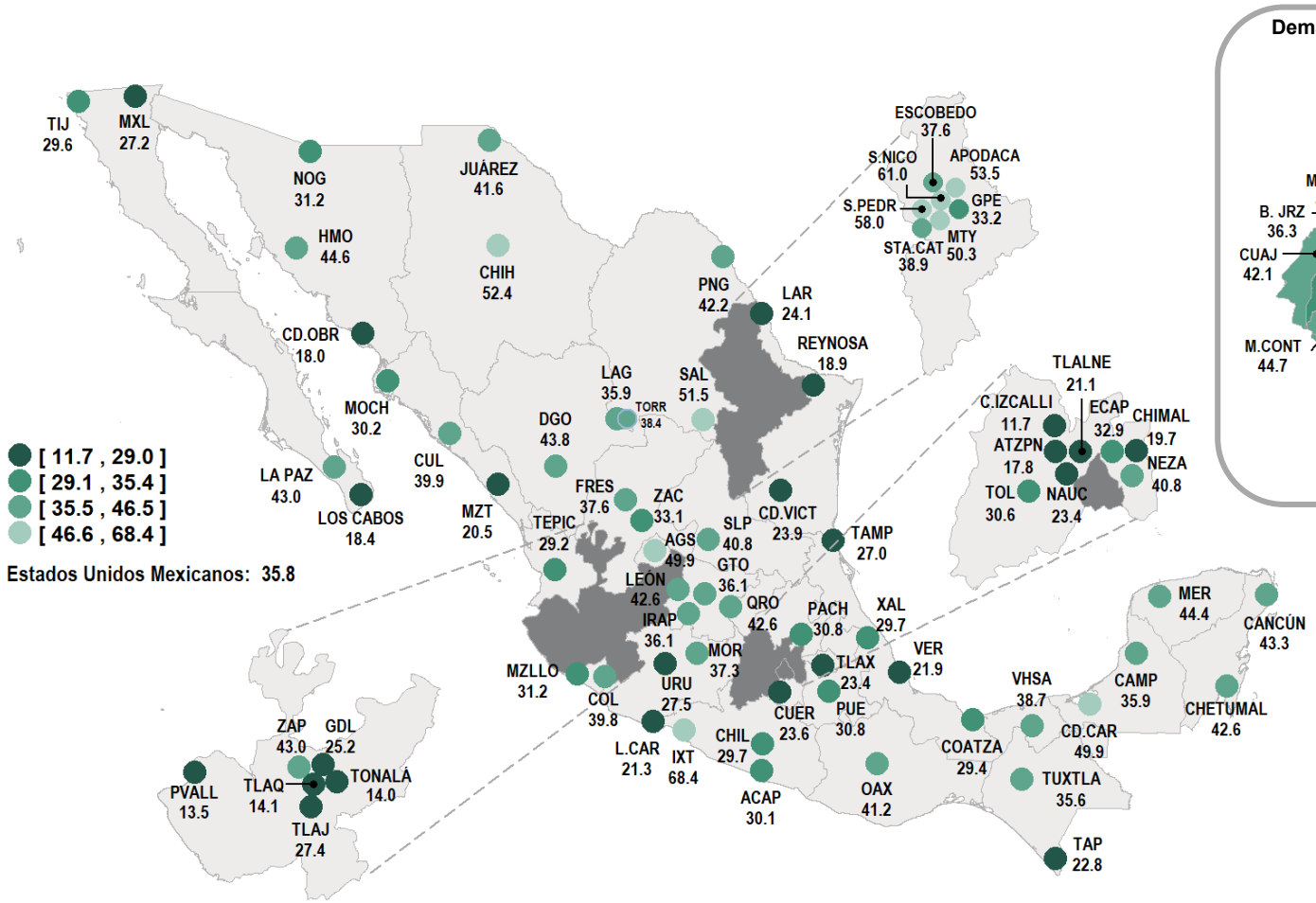

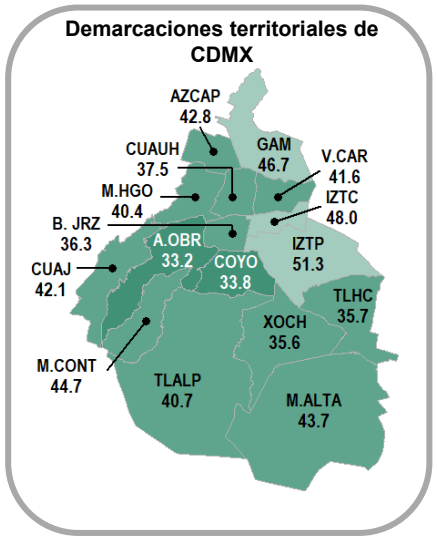

inegi.org.mx

CORRUPCIÓN POR PARTE DE AUTORIDADES DE SEGURIDAD PÚBLICA

En el **primer semestre de 2026** en **el área urbana (ciudad) de Villahermosa**, **13.9 %** de la población de 18 años y más tuvo **contacto con alguna autoridad de seguridad pública**[1/] de los cuales **60.5 %** experimentó algún acto de **corrupción**.

Experimentó algún acto de corrupción
(porcentaje)

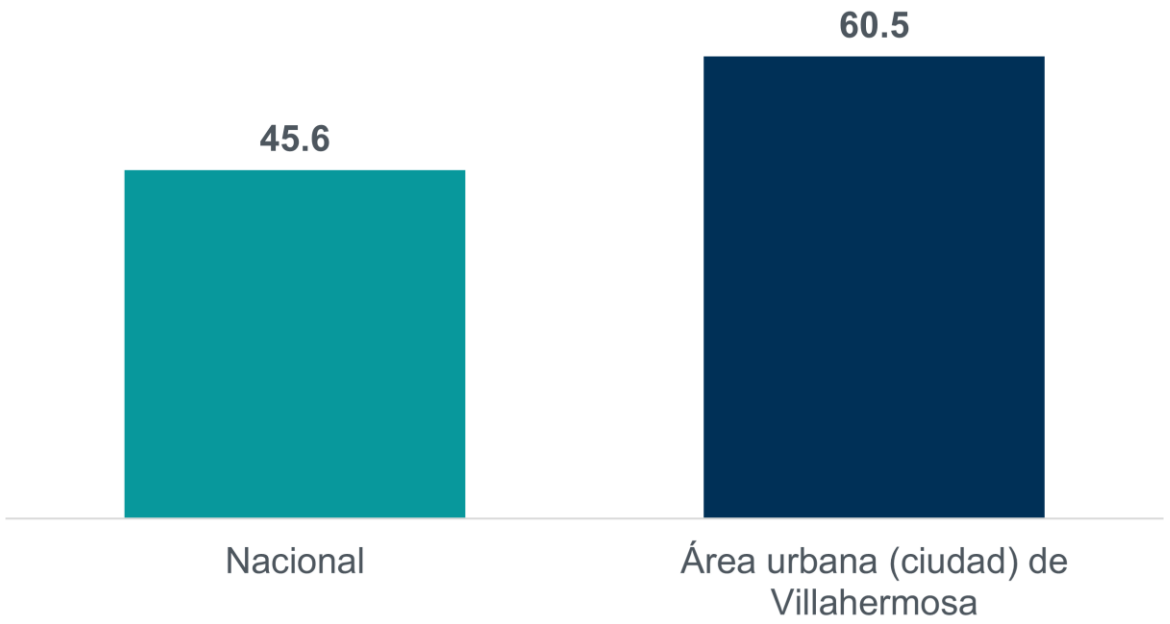

inegi.org.mx

[1/] Población de 18 años y más que tuvo contacto directo con autoridades de seguridad pública por incidentes de tránsito, infracciones, detenciones por riñas, faltas a la moral o administrativas.

CORRUPCIÓN POR PARTE DE AUTORIDADES DE SEGURIDAD PÚBLICA

En **el área urbana (ciudad) de Villahermosa** población de 18 años y más que experimentó algún acto de **corrupción**.

Experimentó algún acto de corrupción
(porcentaje)

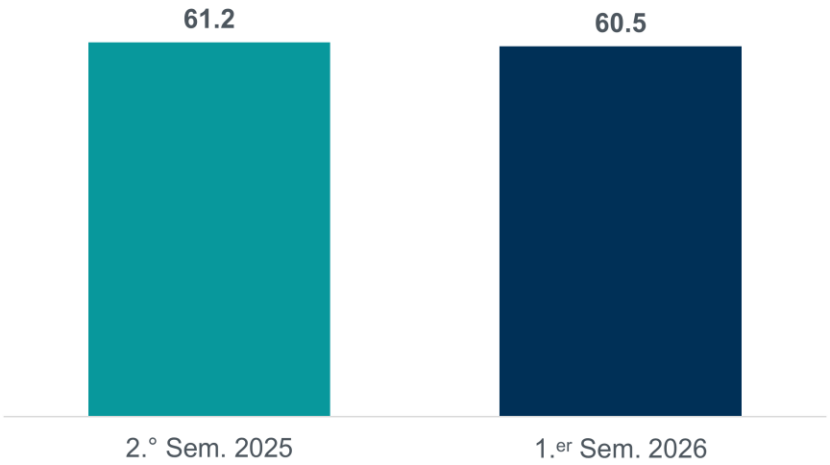

CORRUPCIÓN POR PARTE DE AUTORIDADES DE SEGURIDAD PÚBLICA

En **el área urbana (ciudad) de Villahermosa** población de 18 años y más que experimentó algún acto de **corrupción**.

Experimentó algún acto de corrupción
(porcentaje)

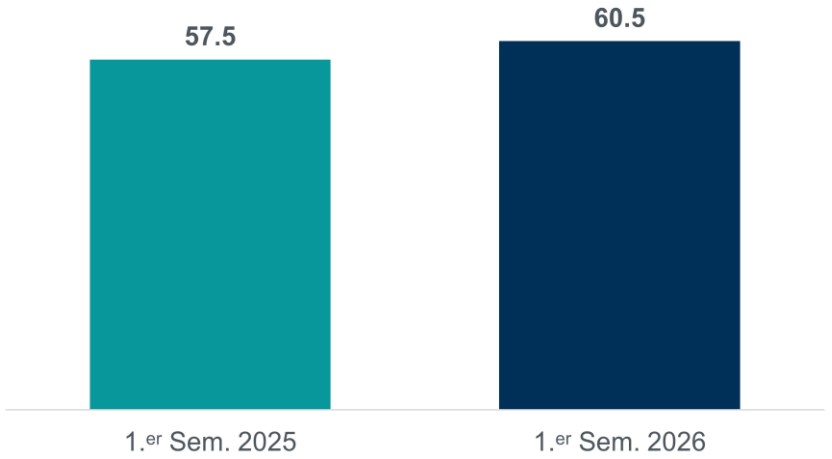

CONTACTO DIRECTO CON AUTORIDADES DE SEGURIDAD PÚBLICA

Porcentaje de la población de 18 años y más que en el **primer semestre de 2026** tuvo **contacto con autoridades de seguridad pública**[1/].

Mayor porcentaje	
Hermosillo, Son	24.0
Torreón, Coah	23.3
Nogales, Son	22.7
La Laguna, Coah-Dgo	22.3
Durango, Dgo	22.1

Menor porcentaje	
Querétaro, Qro	8.5
Iztapalapa, CDMX	8.3
Coatzacoalcos, Ver	6.6
Lázaro Cárdenas, Mich	6.3
Ciudad Obregón, Son	5.7

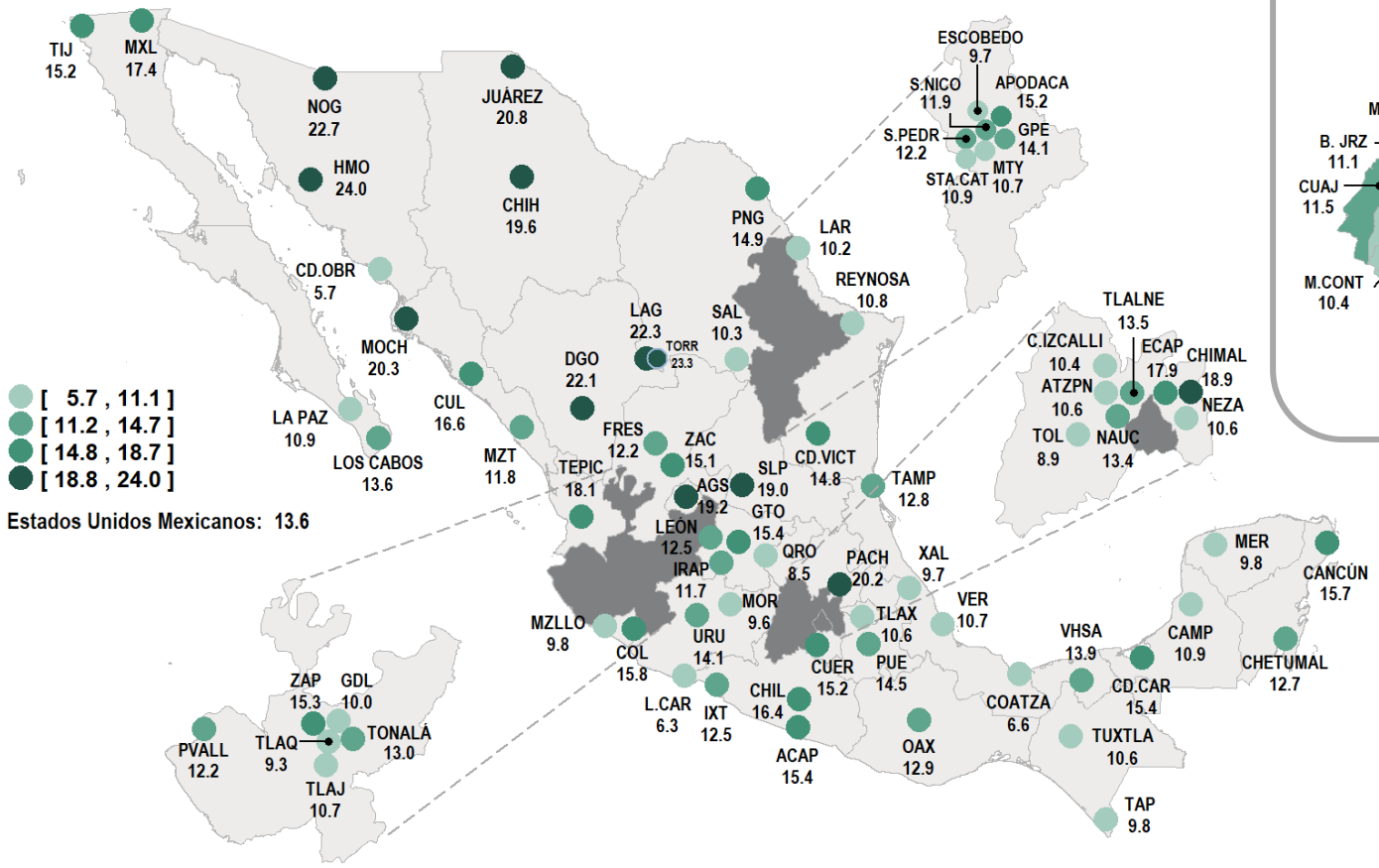

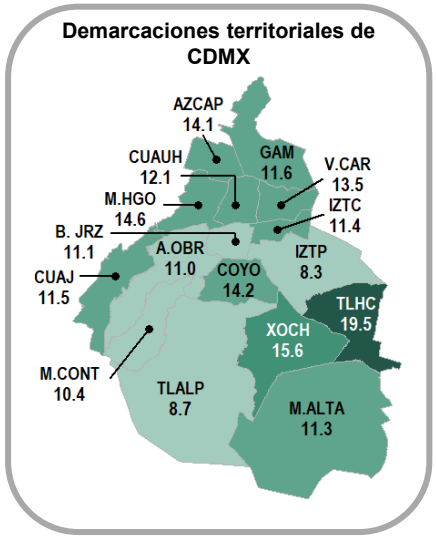

[1/] Población de 18 años y más que tuvo contacto directo con autoridades de seguridad pública por incidentes de tránsito, infracciones, detenciones por riñas, faltas a la moral o administrativas.

inegi.org.mx

CORRUPCIÓN POR PARTE DE AUTORIDADES DE SEGURIDAD PÚBLICA

Porcentaje de la población de 18 años y más que durante el **primer semestre de 2026** tuvo **contacto con autoridades de seguridad pública**[1/] y **experimentó algún acto de corrupción**.

Mayor porcentaje	
Iztapalapa, CDMX	75.4
Azcapotzalco, CDMX	74.4
Cuauhtémoc, CDMX	73.0
Ecatepec de Morelos, Méx	67.8
La Magdalena Contreras, CDMX	66.6

Menor porcentaje	
Colima, Col	18.2
Monterrey, NL	17.1
Ciudad Nezahualcóyotl, Méx	16.9
Manzanillo, Col	9.7
Xalapa, Ver	8.2

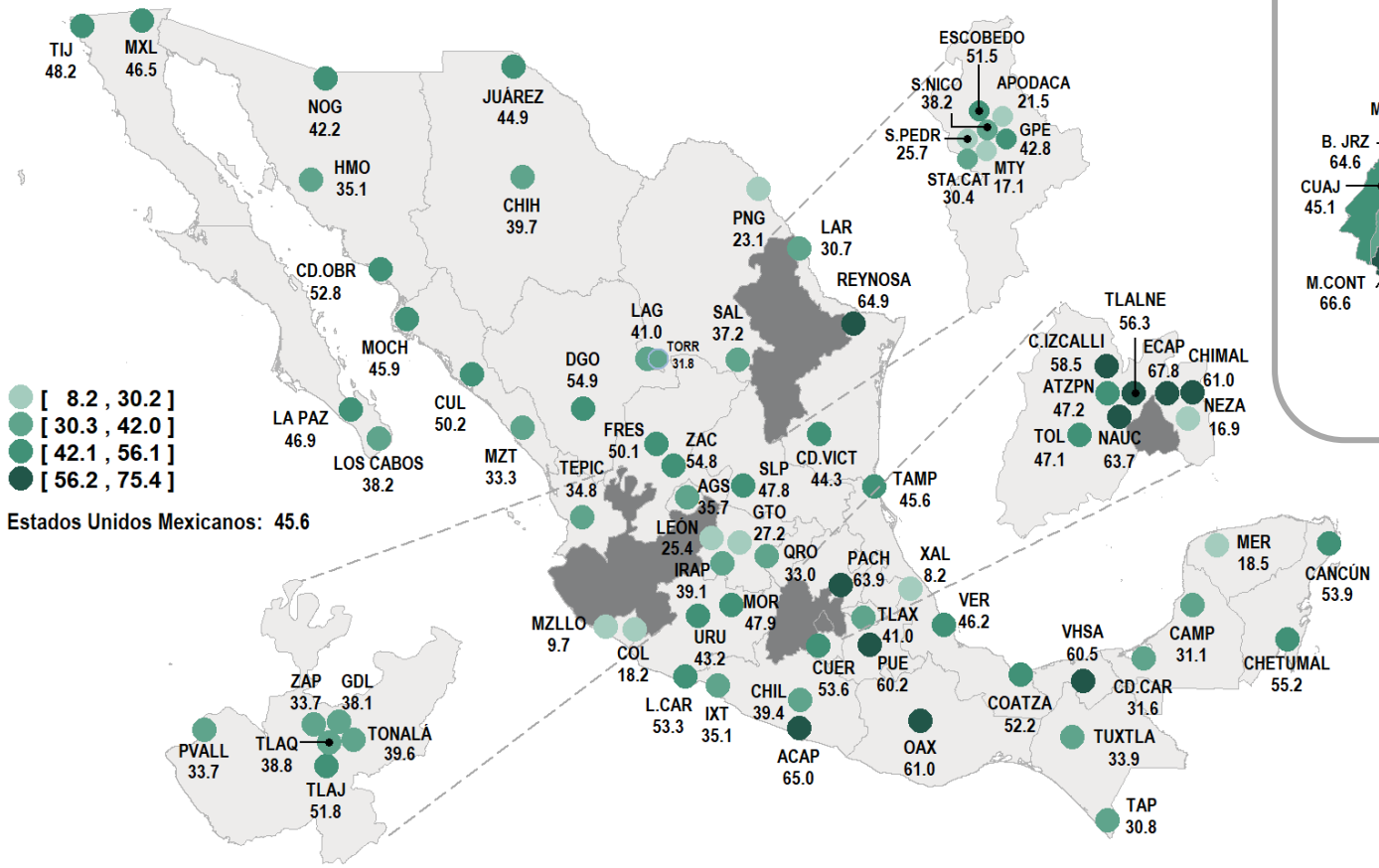

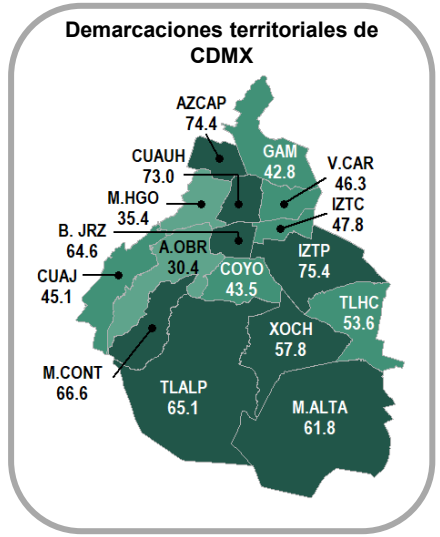

Nota: Algunas estimaciones no resultaron estadísticamente significativas. Para mayor información sobre sus respectivos coeficientes de variación, se sugiere revisar los tabulados disponibles en https://www.inegi.org.mx/programas/ensu/#tabulados.

[1/] Población de 18 años y más que tuvo contacto directo con autoridades de seguridad pública por incidentes de tránsito, infracciones, detenciones por riñas, faltas a la moral o administrativas.

inegi.org.mx

inegi.org.mx

TEMA 6

ACOSO PERSONAL Y **VIOLENCIA SEXUAL**

INEGI

ACOSO PERSONAL Y VIOLENCIA SEXUAL

17.4 % de la población de 18 años y más, durante el **primer semestre de 2026** en **el área urbana (ciudad) de Villahermosa** enfrentó **alguna situación de acoso y/o violencia sexual en lugares públicos**[1/].

Ha enfrentado alguna situación de acoso y/o violencia sexual

(porcentaje)

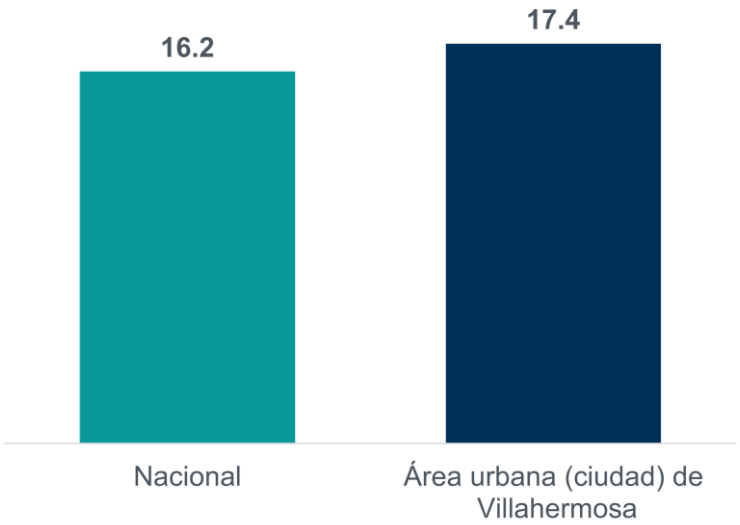

[1/] Cada informante pudo haber declarado más de una situación. Se refiere a alguna situación de violencia sexual como: "Le dijeron piropos groseros u ofensivos de tipo sexual o sobre su cuerpo que a usted le molestaron u ofendieron", "Le enviaron mensajes o publicaron comentarios sobre usted con insinuaciones, insultos u ofensas sexuales a través del celular, correo electrónico o redes sociales (Facebook, X [antes Twitter], WhatsApp, etcétera), que a usted le molestaron u ofendieron “, "Le enviaron mensajes, fotos, videos o publicaciones con insinuaciones, insultos u ofensas sexuales que fueron ofensivos o amenazantes a través del celular, correo electrónico o redes sociales (Facebook, X [antes Twitter], WhatsApp, etcétera)“, "Alguna persona le mostró sus partes íntimas o se tocó sus partes íntimas enfrente de usted, y usted se sintió molesta(o), ofendida(o) o atemorizada(o)“, "Le manosearon, tocaron, besaron o se le arrimaron, recargaron o encimaron con fines sexuales sin su consentimiento“, "Le obligaron a mirar escenas o actos sexuales o pornográficos (fotos, revistas, vídeos o películas)“, "Le ofrecieron dinero, regalos u otro tipo de bienes a cambio de algún intercambio de tipo sexual, que a usted le pareció ofensivo o humillante“, "Alguien intentó obligarle o forzarle usando la fuerza física, engaños, o chantajes a tener relaciones sexuales sin su consentimiento, o en contra de su voluntad“ y "Alguna persona le obligó a tener relaciones sexuales en contra de su voluntad".

ACOSO PERSONAL Y VIOLENCIA SEXUAL

Población de 18 años y más en **el área urbana (ciudad) de Villahermosa** que enfrentó **alguna situación de acoso y/o violencia sexual en lugares públicos**[1/].

Ha enfrentado alguna situación de acoso y/o violencia sexual

(porcentaje)

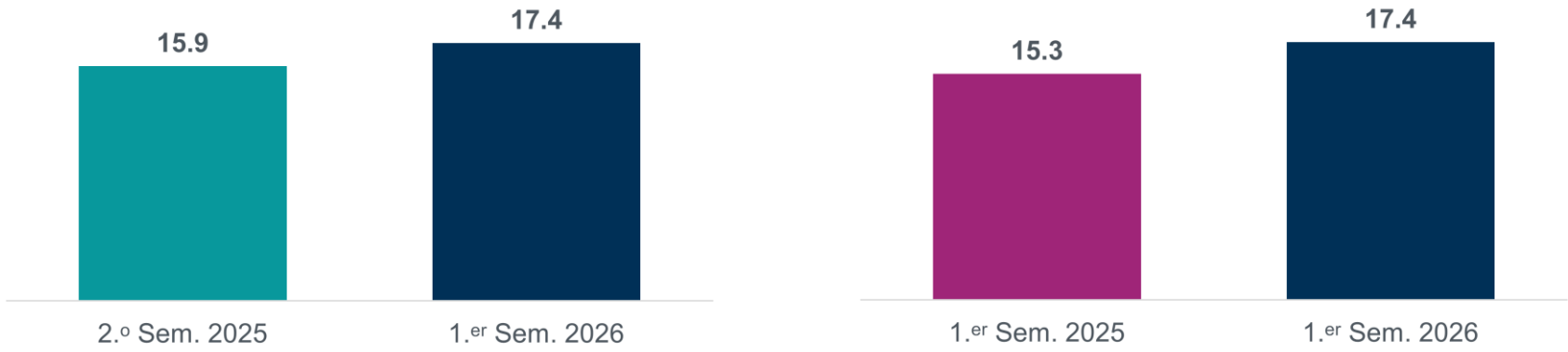

[1/] Cada informante pudo haber declarado más de una situación. Se refiere a alguna situación de violencia sexual como: "Le dijeron piropos groseros u ofensivos de tipo sexual o sobre su cuerpo que a usted le molestaron u ofendieron", "Le enviaron mensajes o publicaron comentarios sobre usted con insinuaciones, insultos u ofensas sexuales a través del celular, correo electrónico o redes sociales (Facebook, X [antes Twitter], WhatsApp, etcétera), que a usted le molestaron u ofendieron “, "Le enviaron mensajes, fotos, videos o publicaciones con insinuaciones, insultos u ofensas sexuales que fueron ofensivos o amenazantes a través del celular, correo electrónico o redes sociales (Facebook, X [antes Twitter], WhatsApp, etcétera)“, "Alguna persona le mostró sus partes íntimas o se tocó sus partes íntimas enfrente de usted, y usted se sintió molesta(o), ofendida(o) o atemorizada(o)“, "Le manosearon, tocaron, besaron o se le arrimaron, recargaron o encimaron con fines sexuales sin su consentimiento“, "Le obligaron a mirar escenas o actos sexuales o pornográficos (fotos, revistas, vídeos o películas)“, "Le ofrecieron dinero, regalos u otro tipo de bienes a cambio de algún intercambio de tipo sexual, que a usted le pareció ofensivo o humillante“, "Alguien intentó obligarle o forzarle usando la fuerza física, engaños, o chantajes a tener relaciones sexuales sin su consentimiento, o en contra de su voluntad“ y "Alguna persona le obligó a tener relaciones sexuales en contra de su voluntad".

ACOSO PERSONAL Y VIOLENCIA SEXUAL

Porcentaje de la población de 18 años y más que durante el **primer semestre de 2026** enfrentó **alguna situación de acoso y/o violencia sexual**[1/] **en lugares públicos**.

Mayor porcentaje	
Iztapalapa, CDMX	26.7
Venustiano Carranza, CDMX	24.6
Pachuca de Soto, Hgo	24.1
Chimalhuacán, Méx	23.0
Coyoacán, CDMX	23.0

Menor porcentaje	
Saltillo, Coah	8.6
San Nicolás de los Garza, NL	8.5
Nogales, Son	7.8
Nuevo Laredo, Tamps	7.3
San Pedro Garza García, NL	5.4

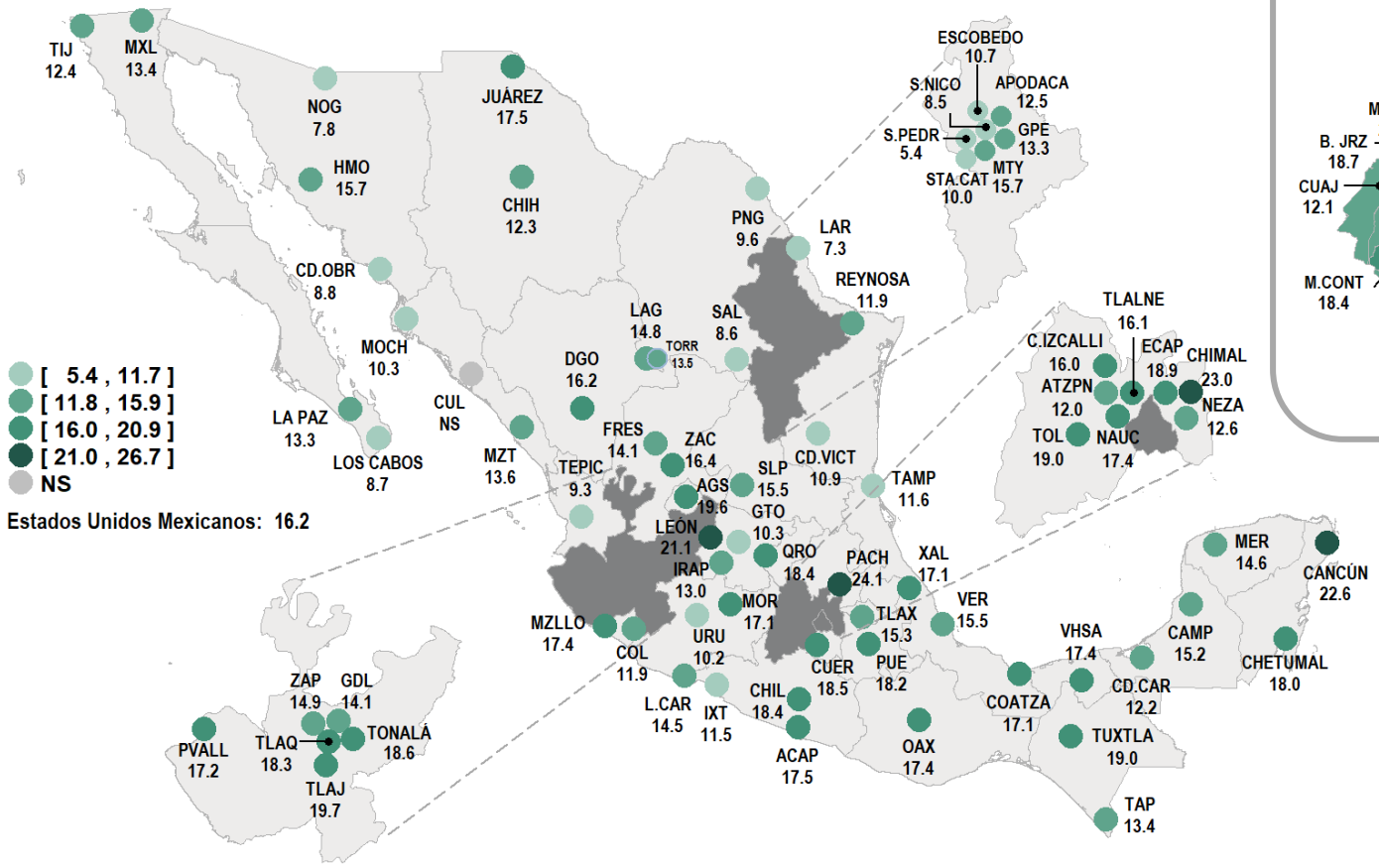

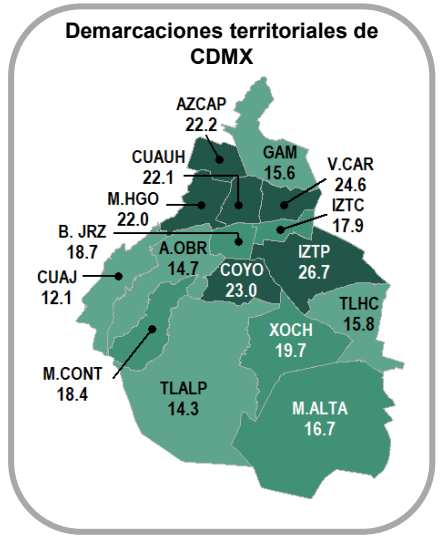

[1/] Cada informante pudo haber declarado más de una situación.

NS: No significativo, corresponde a las estimaciones más pequeñas con coeficiente de variación mayor o igual al 30 por ciento.

inegi.org.mx

¡GRACIAS!

CONOCIENDO MÉXICO

800 111 46 34
www.inegi.org.mx
atencion.usuarios@inegi.org.mx

INEGIINFORMA